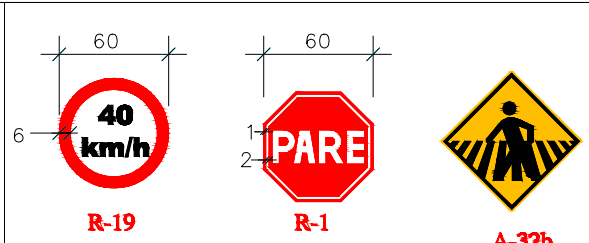
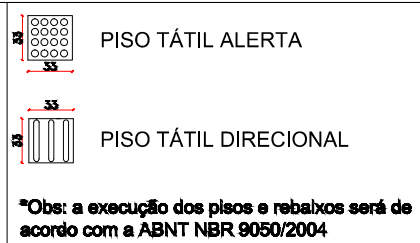
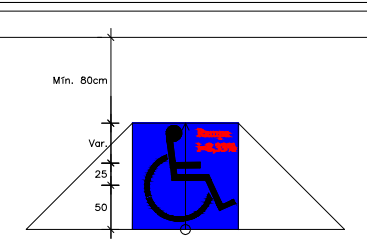


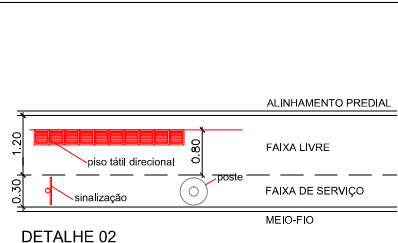
DRENAGEM
Esc. 1/1000



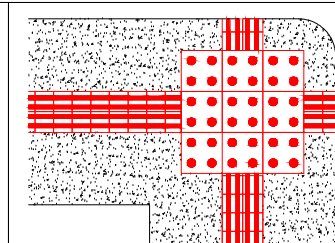
DE ACORDO COM O GUIA DE SINALIZAÇÃO VERTICAL



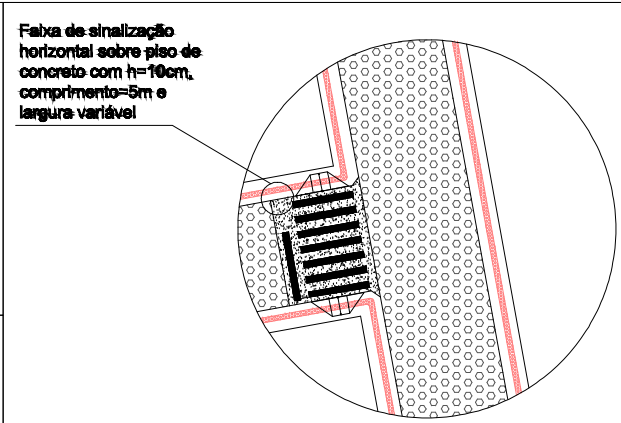
DETALHE 01
REBAIXO DA CALÇADA
PARA DEFICIENTES FÍSICOS



DETALHE 02
CALÇADAS



DETALHE CALÇADAS COM GUIA



ACESSIBILIDADE
DETALHE DA CALÇADA
RAMPA E SINALIZAÇÃO

DETALHES SINALIZAÇÃO
s/Esc.

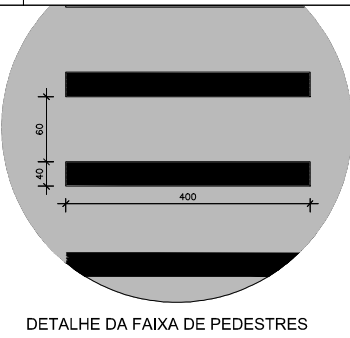
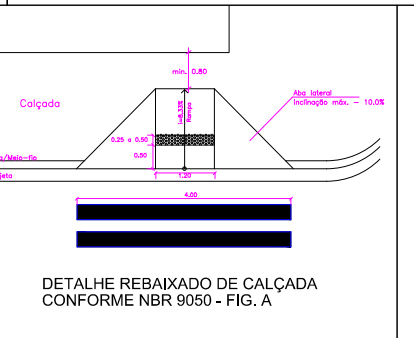
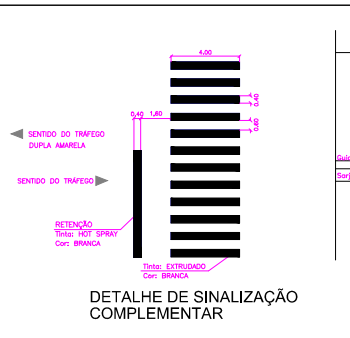
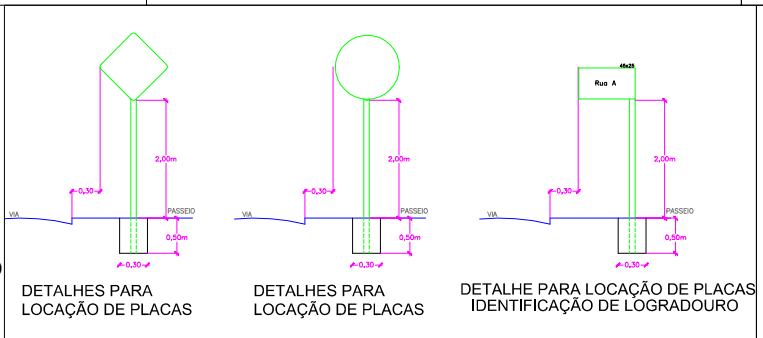


TABELA DE CONVENÇÕES

RIO-RIBEIRÃO-VALO-TALVEGUE		MARCO	
INDICAÇÕES DE EDIFICAÇÃO		POSTE	
MURO DE ALVENARIA		PONTO DE ÔNIBUS	
CERCA DE ARAME		CURVAS DE NIVEL MESTRAS	
EIXO PROJETADO		CURVAS DE NIVEL AUXILIARES	
BORDOS E ACESSOS EXISTENTES		NORTE GEOGRÁFICO	
BORDOS PROJETADOS			

GOVERNO DO ESTADO DE SANTA CATARINA
PREFEITURA MUNICIPAL DE IRINEÓPOLIS
SECRETARIA DE OBRAS E SERVIÇOS URBANOS

OBRA: PAVIMENTAÇÃO LAJOTA

REFERÊNCIA: PROJETO DE SINALIZAÇÃO (RUA EXPEDICIONÁRIO)

ESCALA: H = 1/1000

DESENHO: Eng. Augusto

DATA: Fev/2015

ESTACA: OPP - 5+4,400

ARQUIVO: sinalização.dwg

PRANCHA: 03/04