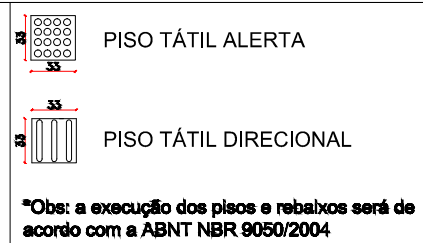
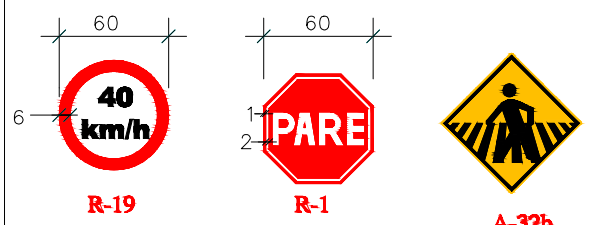


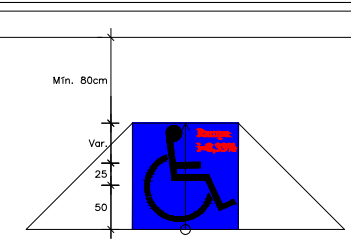
SINALIZAÇÃO
Esc. 1/1000



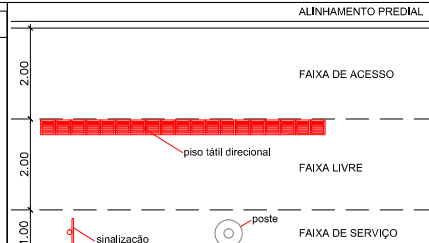
*Obs: a execução dos pisos e rebalços será de acordo com a ABNT NBR 9050/2004



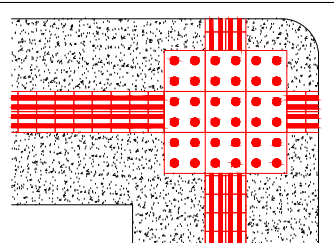
DE ACORDO COM O GUIA DE SINALIZAÇÃO VERTICAL



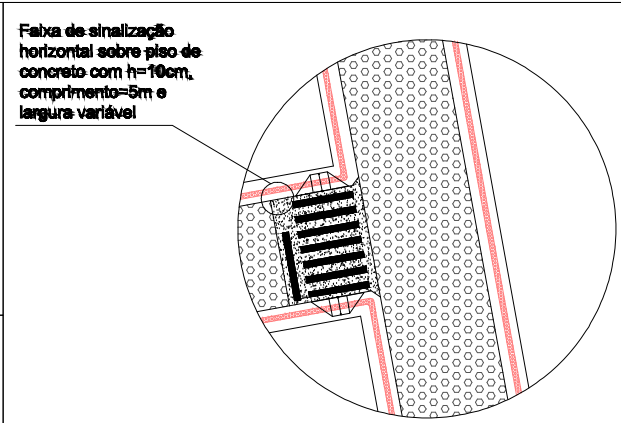
DETALHE 01 REBAIXO DA CALÇADA PARA DEFICIENTES FÍSICOS



DETALHE 02 CALÇADAS

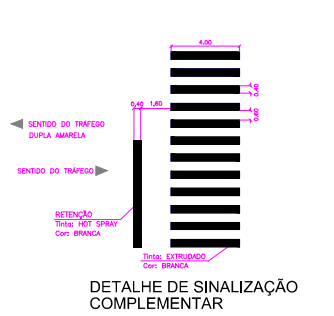
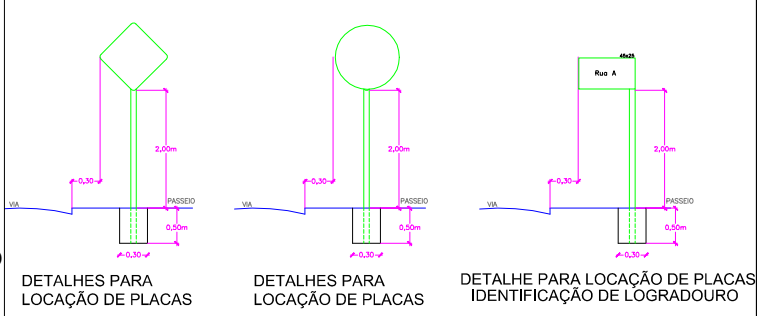


DETALHE CALÇADAS COM GUIA

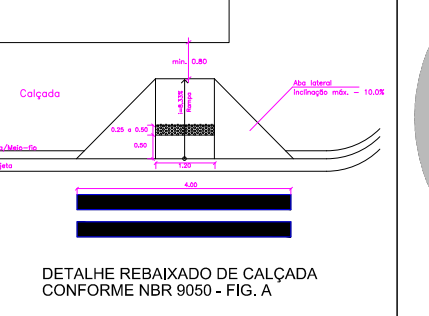


ACESSIBILIDADE DETALHE DA CALÇADA RAMPA E SINALIZAÇÃO

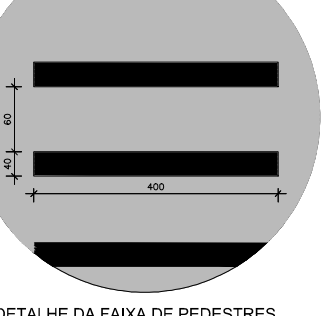
DETALHES SINALIZAÇÃO
s/Esc.



DETALHE DE SINALIZAÇÃO COMPLEMENTAR



DETALHE REBAIXADO DE CALÇADA CONFORME NBR 9050 - FIG. A



DETALHE DA FAIXA DE PEDESTRES

TABELA DE CONVENÇÕES

RIO-RIBEIRÃO-VALO-TALVEGUE		MARCO	
INDICAÇÕES DE EDIFICAÇÃO		POSTE	
MURO DE ALVENARIA		PONTO DE ÔNIBUS	
CERCA DE ARAME		CURVAS DE NIVEL MESTRAS	
EIXO PROJETADO		CURVAS DE NIVEL AUXILIARES	
BORDOS E ACESSOS EXISTENTES		NORTE GEOGRÁFICO	
BORDOS PROJETADOS			

GOVERNO DO ESTADO DE SANTA CATARINA
PREFEITURA MUNICIPAL DE IRINEÓPOLIS
SECRETARIA DE OBRAS E SERVIÇOS URBANOS

OBRA: PAVIMENTAÇÃO LAJOTA

REFERÊNCIA: PROJETO DE SINALIZAÇÃO (RUA GOIÁS)

ESCALA: H = 1/1000 DESENHO: Eng. Augusto DATA: Fev/2015 ESTACA: OPP - 5+7,504 ARQUIVO: sinalização.dwg

PRANCHA: 03/04