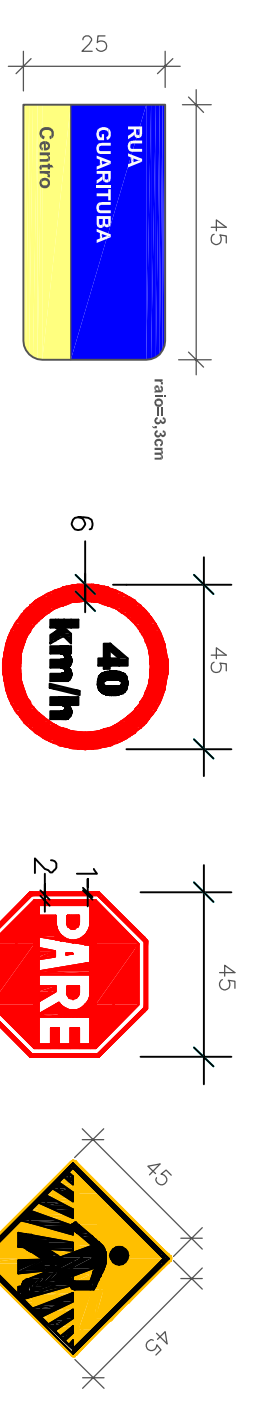
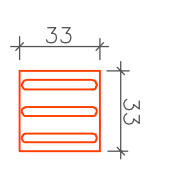
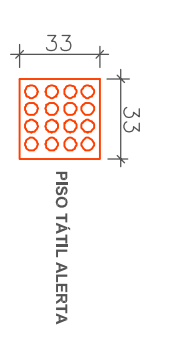


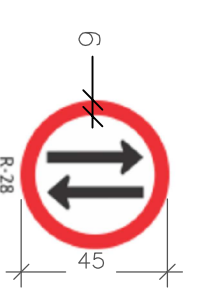
Esc. 1/500



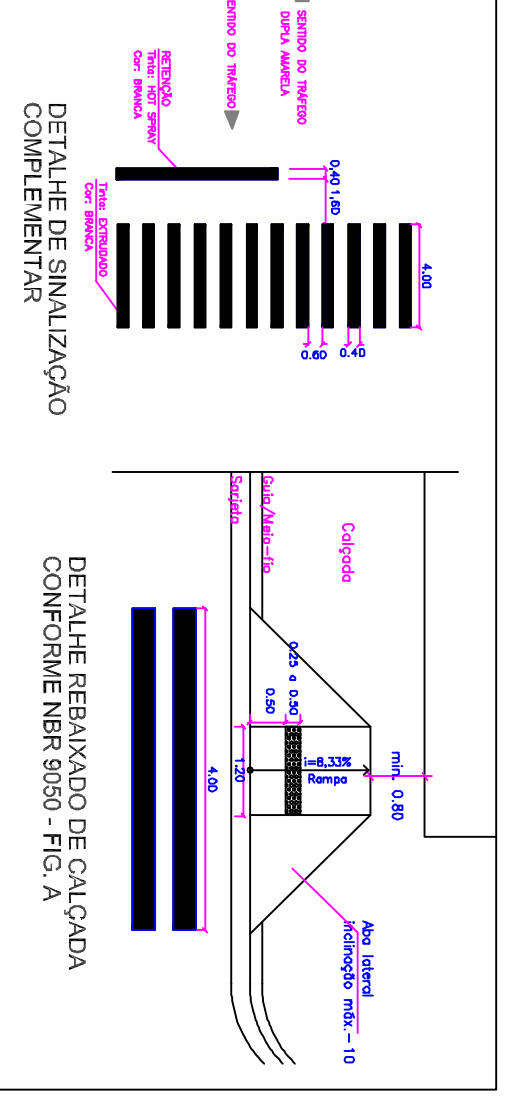
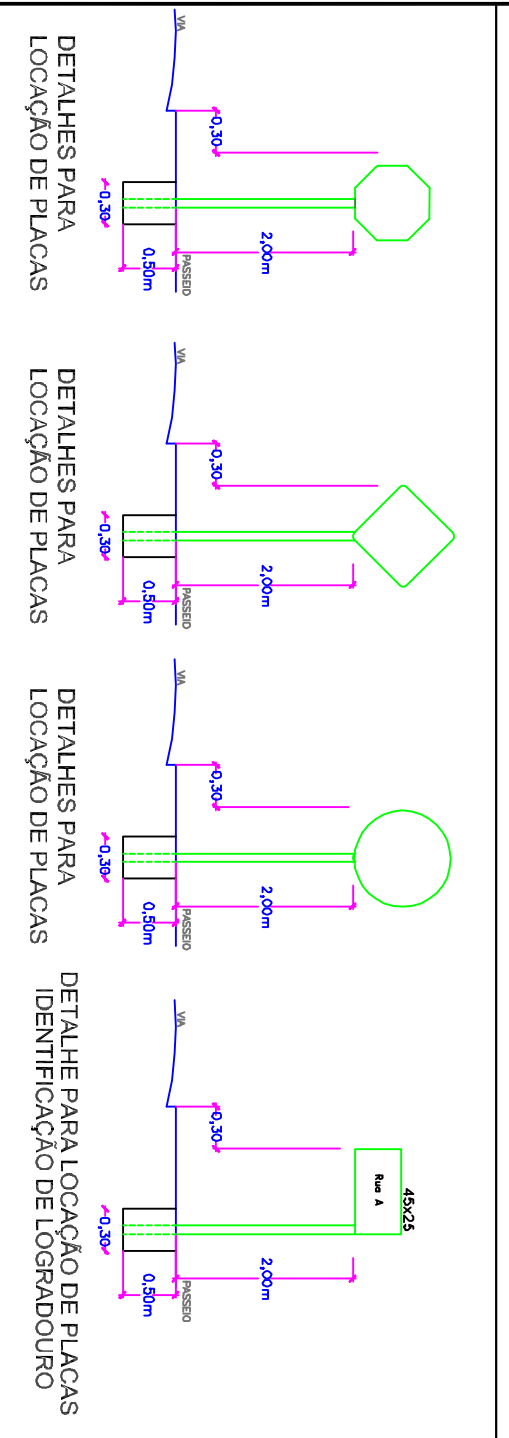
(DE REGULAMENTAÇÃO) (DE REGULAMENTAÇÃO) (DE ADVERTÊNCIA)
DE ACORDO COM O GUIA DE SINALIZAÇÃO VERTICAL



Obs.: a execução dos pisos realizados será de acordo com a ABNT NBR 9050/2004



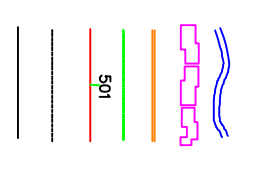
(DE REGULAMENTAÇÃO)



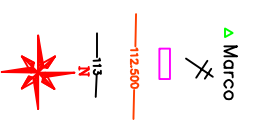
s/Esc.

TABELA DE CONVENÇÕES

- RIO—RIBEIRÃO—VALE—TALVEGUE
- INDICAÇÕES DE EDIFICAÇÃO
- MURO DE ALVENARIA
- CERCA DE ARAME
- EIXO PROJETADO
- BORDOS E ACESSOS EXISTENTES
- BORDOS PROJETADOS



- MARCO
- POSTE
- PONTO DE ONIBUS
- CURVAS DE NIVEL MESTRAS
- CURVAS DE NIVEL AUXILIARES
- NORTE GEOGRÁFICO



PREFEITURA MUNICIPAL DE IRINEÓPOLIS
Rua Paraná, Nº 200 - Centro - Irineópolis - SC

PROJETO DE SINALIZAÇÃO

OPERA:	PAVIMENTAÇÃO COM LAJOTAS DE CONCRETO DA RUA QUARTUBA TRECHO - II
REFERÊNCIA:	
ESCALA: H=1/500	DESENHO:
ESTAC.: Pp=10,00+6+17,00	DATA: set/2017
FRANCHA:	03/04

RESP. TÉCNICO :

PREFEITO MUNICIPAL: