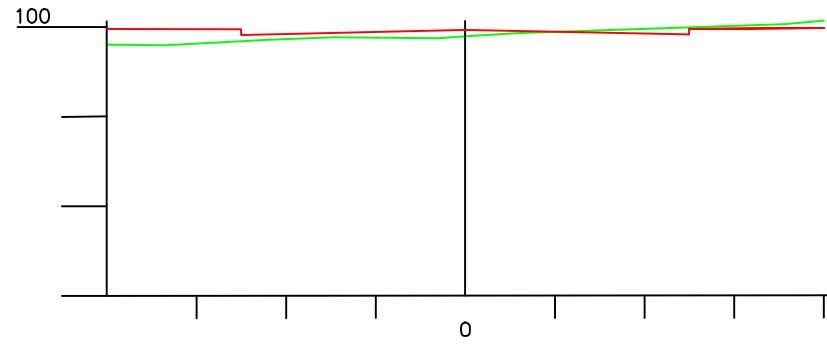
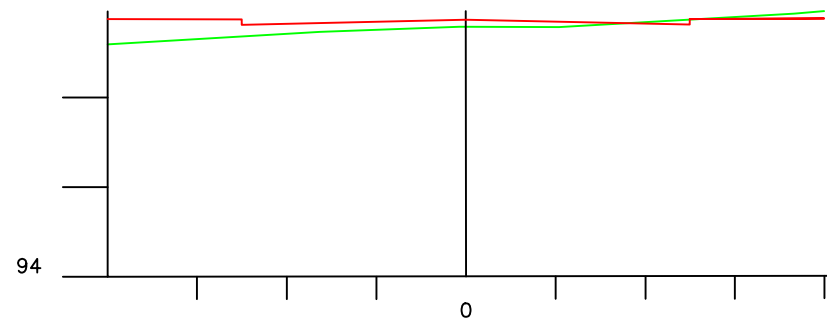


SEÇÕES TRANSVERSAIS - TRAVESSA SERGIPE



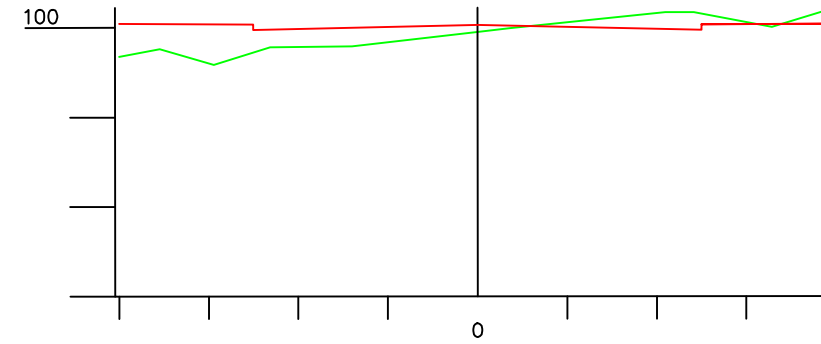
Cotas do Projeto	Cotas do Terreno
99,959	8,000
	99,606
	6,693
	99,596
	4,422
99,836	99,711
	2,948
	99,764
	0,604
	99,738
	0,000
99,929	99,779
	1,168
	99,860
	7,121
	100,044
	8,000
99,959	100,131

ESTACA 1
Cota do terreno: 99,779
Cota do projeto: 99,929



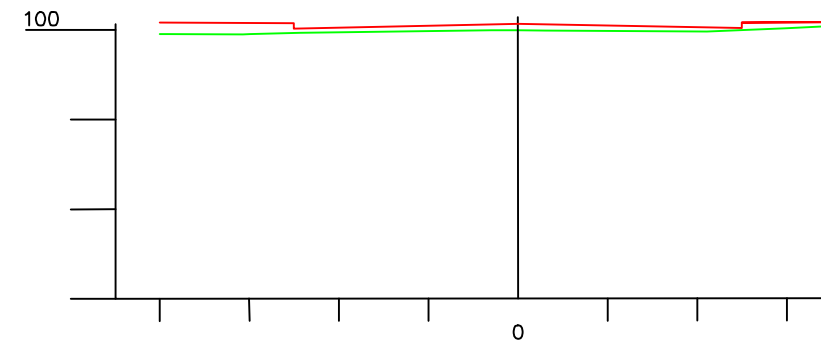
Cotas do Projeto	Cotas do Terreno
99,751	8,000
	99,184
	3,266
99,653	99,453
	0,144
	99,572
	0,000
99,722	99,572
	2,091
99,677	99,563
	7,326
	99,850
	8,000
99,751	99,916

ESTACA 0
Cota do terreno: 99,572
Cota do projeto: 99,772



Cotas do Projeto	Cotas do Terreno
100,084	8,000
	99,348
	7,093
	99,516
100,073	5,883
	99,171
	4,633
	99,557
	2,804
	99,587
	0,000
100,054	99,904
	0,727
	99,986
	4,189
	100,337
99,953	4,830
	100,337
	6,573
	100,007
	8,000
100,084	100,442

ESTACA 3
Cota do terreno: 99,904
Cota do projeto: 100,054



Cotas do Projeto	Cotas do Terreno
100,159	8,000
	99,908
	7,821
	99,909
	6,138
	99,891
	5,981
	99,900
	4,853
100,028	99,928
	3,772
	99,943
	0,600
	99,982
	0,000
100,129	99,979
	0,605
	99,977
	4,221
	99,951
	5,958
100,149	100,021
	8,000
100,159	100,122

ESTACA 2
Cota do terreno: 99,979
Cota do projeto: 100,129

PREFEITURA MUNICIPAL DE IRINEÓPOLIS

PROJETO DE PAVIMENTAÇÃO - LAJOTAS DE CONCRETO

TRAVESSA SERGIPE

Data Março/2021	Projeto PAVIMENTAÇÃO COM LAJOTAS SEXTAVADAS	Referência: SEÇÕES TRANSVERSAIS
Escala Indicadas		
Área 985,54 m ²	Extensão 61,596 m	Responsável Técnico
Prancha 04/10	Prefeitura Municipal Ladimir Fernando Arcari Prefeito Municipal	Majestade Guimarães Ltda CREA-SC 047.541-0 Gilson Luiz Guimarães Engenheiro Civil - CREA-SC 034.624-3