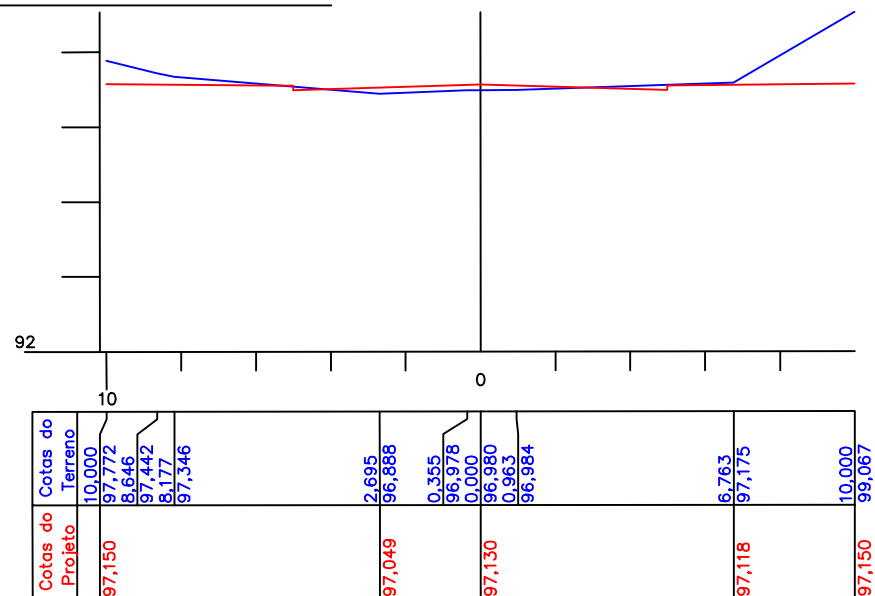
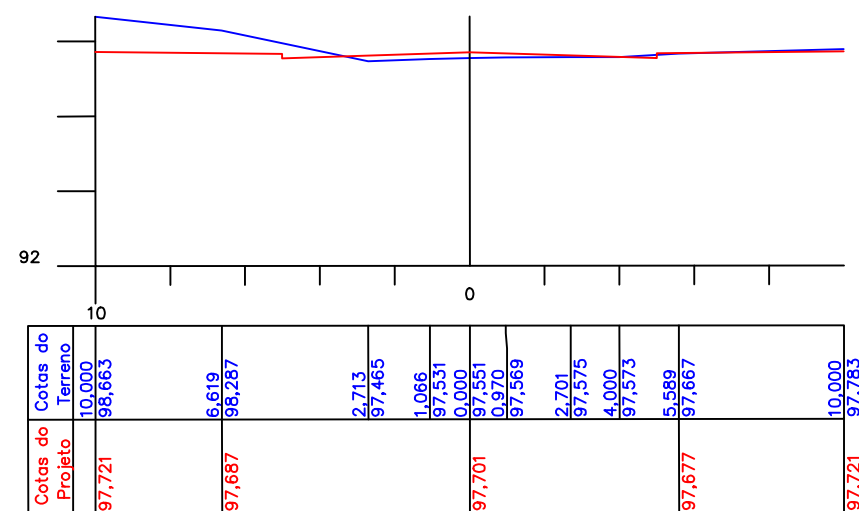


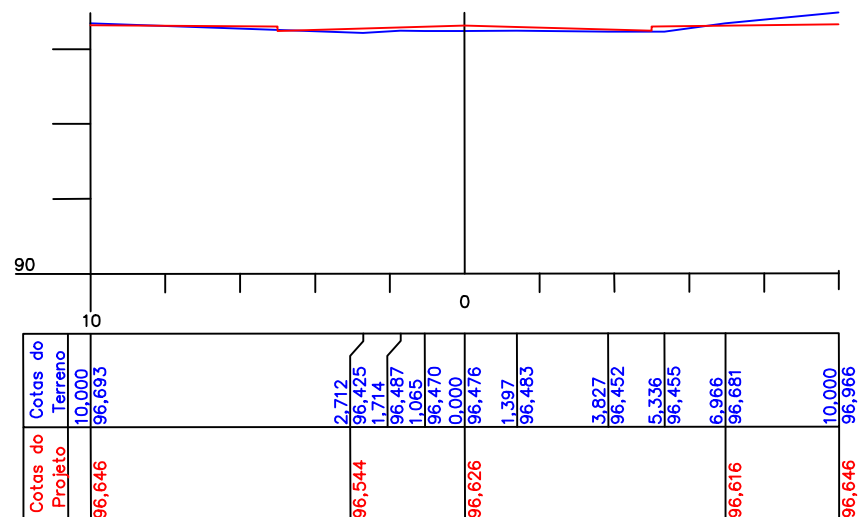
# SEÇÕES TRANSVERSAIS- RUA ALAGOAS



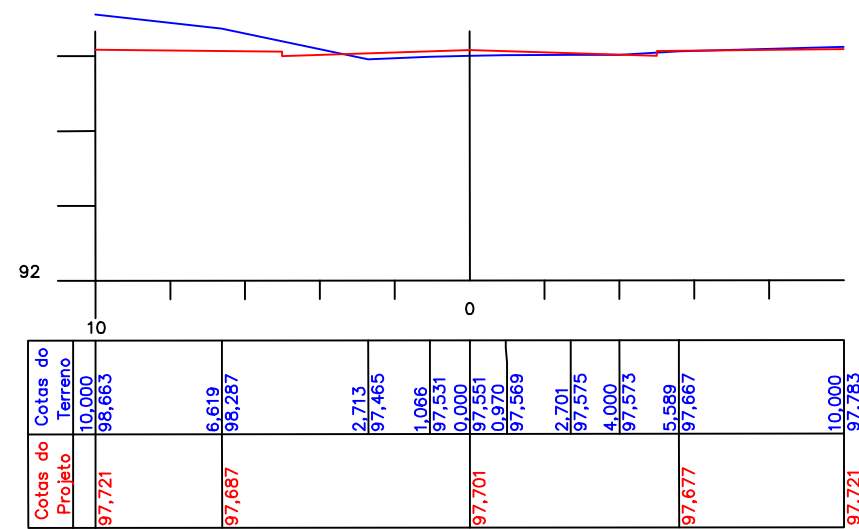
Estaca 2  
Cota do terreno: 96,980  
Cota do projeto: 97,130



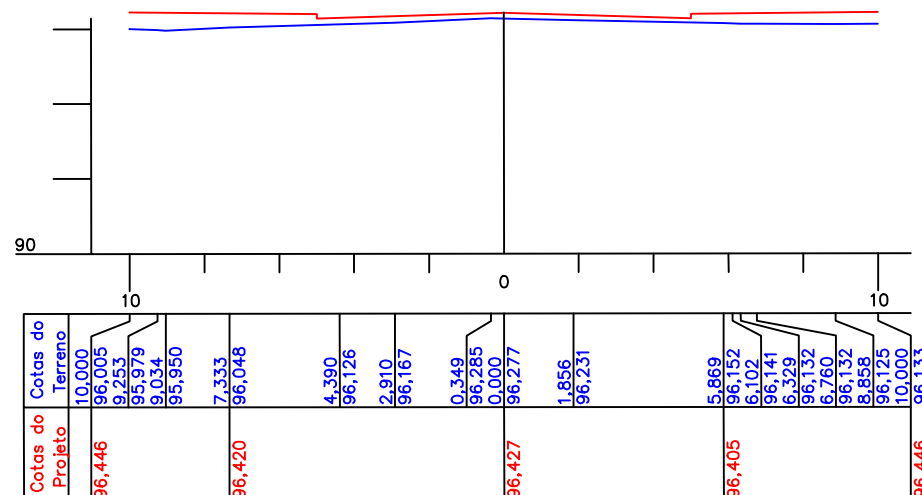
Estaca 3  
Cota do terreno: 97,551  
Cota do projeto: 97,701



Estaca 1  
Cota do terreno: 96,476  
Cota do projeto: 96,626



Estaca 3 + 17,565  
Cota do terreno: 98,320  
Cota do projeto: 98,084



Estaca 0  
Cota do terreno: 96,277  
Cota do projeto: 96,427

SEÇÕES TRANSVERSAIS  
Esc. 1/1000

— GREIDE PROJETADO  
— TERRENO NATURAL

## PREFEITURA MUNICIPAL DE IRINEÓPOLIS

### PROJETO DE PAVIMENTAÇÃO - LAJOTAS DE CONCRETO

#### RUA ALAGOAS - CENTRO

Data <b>Março/2021</b>	Projeto PAVIMENTAÇÃO COM LAJOTAS SEXTAVADAS	Referência: <b>SEÇÕES TRANSVERSAIS</b>
Escala <b>Indicadas</b>	Prefeitura Municipal	Responsável Técnico
Área 1.551,30 m <sup>2</sup>	Extensão 77,565 m	<b>Majestade Guimarães Ltda</b> CREA-SC 047.541-0 <b>Gilson Luiz Guimarães</b> Engenheiro Civil - CREA-SC 034.624-3
Prancha <b>04/10</b>	<b>Lademir Fernando Arcari</b> Prefeito Municipal	