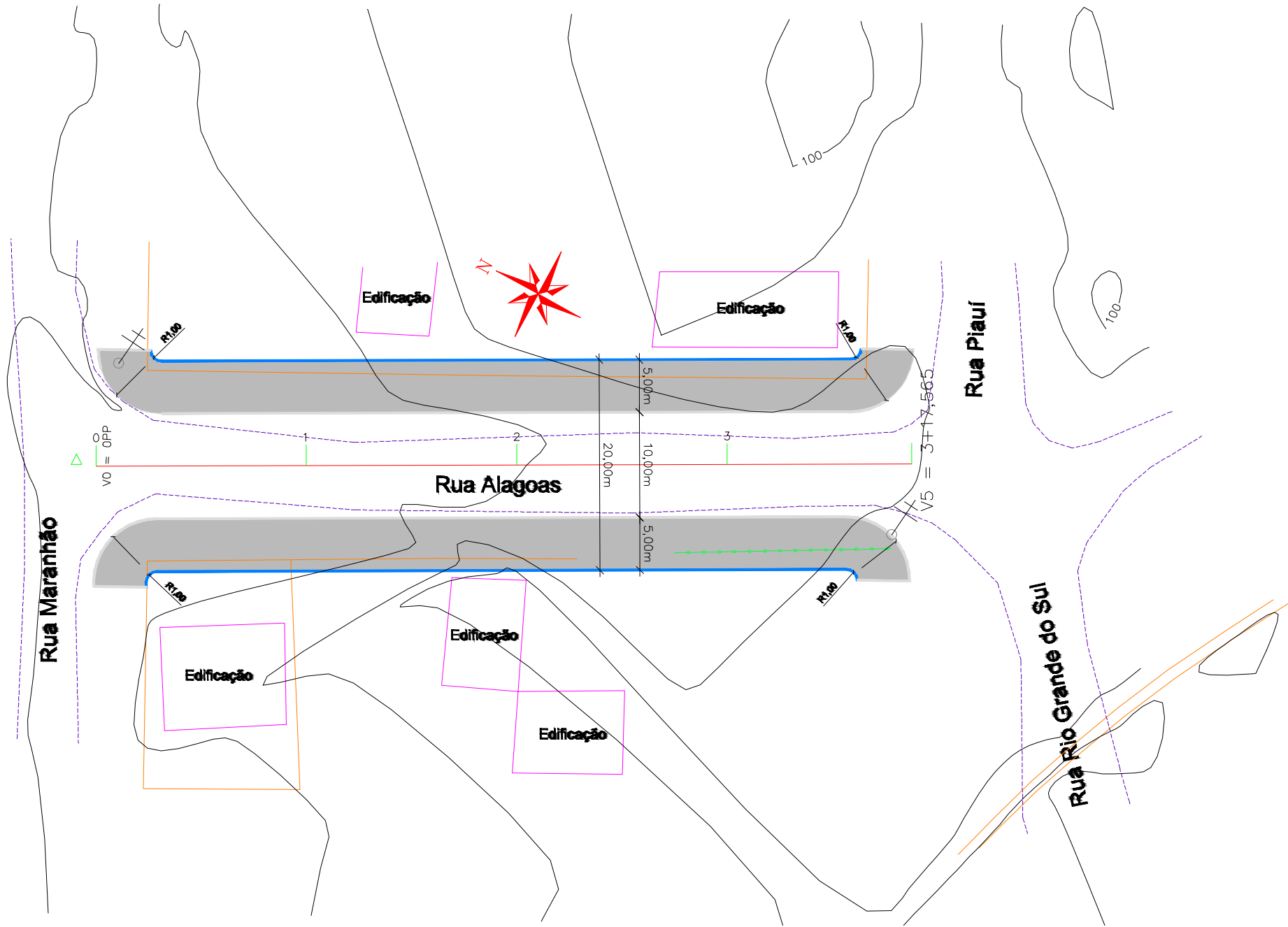
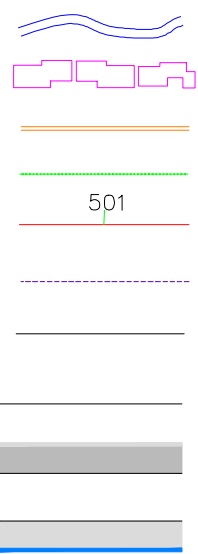


**TOPOGRAFIA - RUA ALAGOAS**

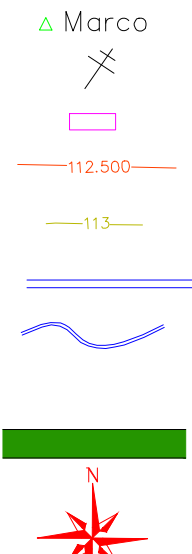


**TABELA DE CONVENÇÕES**

- RIO-RIBEIRÃO-VALO-TALVEGUE
- INDICAÇÕES DE EDIFICAÇÃO
- MURO DE ALVENARIA
- CERCA DE ARAME
- EIXO PROJETADO
- BORDOS E ACESSOS EXISTENTES
- BORDOS PROJETADOS
  
- MEIO FIO PROJETADO
- BORDO PROJETADO



- MARCO
- POSTE
- PONTO DE ÔNIBUS
- CURVAS DE NIVEL MESTRAS
- CURVAS DE NIVEL AUXILIARES
- TUBULAÇÃO EXISTENTE
- VALA EXISTENTE
  
- CANTEIRO PROJETADO
- NORTE GEOGRÁFICO



**PREFEITURA MUNICIPAL DE IRINEÓPOLIS**

**PROJETO DE PAVIMENTAÇÃO - LAJOTAS DE CONCRETO**

**RUA ALAGOAS - CENTRO**

Data <b>Março/2021</b>		Projeto <b>PAVIMENTAÇÃO COM LAJOTAS SEXTAVADAS</b>		Referência: <b>TOPOGRAFIA</b>	
Escala <b>Indicadas</b>		Prefeitura Municipal  <b>Lademir Fernando Arcari</b> Prefeito Municipal		Responsável Técnico  <b>Majestade Guimarães Ltda</b> CREA-SC 047.541-0 <b>Gilson Luiz Guimarães</b> Engenheiro Civil - CREA-SC 034.624-3	
Área <b>1.551,30 m²</b>	Extensão <b>77,565 m</b>	Prancha <b>02/10</b>			