

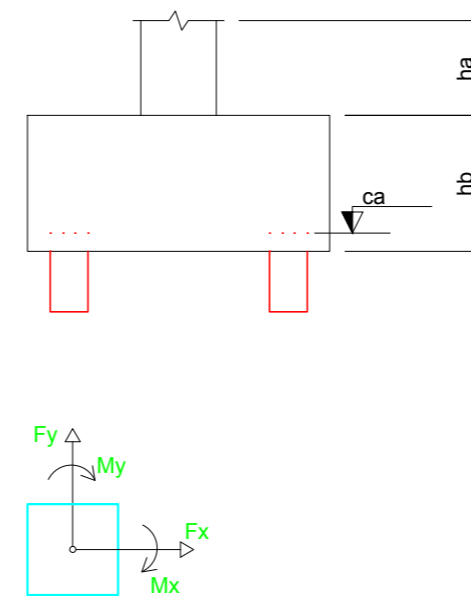
**Planta de localização**  
escala 1:50

Nome	Seção (cm)	X (cm)	Y (cm)	Pilar		Mx (kN.m)	My (kN.m)	Fx (kN)	Fy (kN)	Fundação				Bloco		
				Carga Máx. (kN)	Carga Min. (kN)					Lado B (cm)	Lado H (cm)	h0 / ha (cm)	h1 / hb (cm)	ne	de (cm)	ca (cm)
P1	20x20	10.00	860.00	34	23	2	2	2	2	50	50	0	45	1	20	-30
P2	20x20	475.00	860.00	34	23	2	2	2	2	50	50	0	45	1	20	-30
P3	20x50	-120.00	404.00	34	21	9	4	4	3	110	50	0	45	2	20	-30
P4	20x20	114.00	419.00	79	53	1	3	4	1	50	50	0	45	1	20	-30
P5	20x20	475.00	419.00	48	33	2	2	2	1	50	50	0	45	1	20	-30
P6	20x20	374.00	90.00	24	0	2	2	1	2	50	50	0	45	1	20	-30
P7	20x20	444.00	90.00	22	-1	2	2	1	2	50	50	0	45	1	20	-30
P8	20x20	10.00	10.00	27	18	2	2	2	2	50	50	0	45	1	20	-30
P9	20x20	374.00	10.00	44	15	2	3	3	2	50	50	0	45	1	20	-30
P10	20x20	444.00	10.00	28	1	2	3	3	2	50	50	0	45	1	20	-30

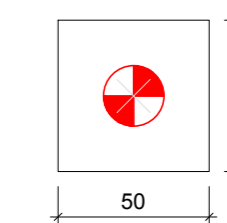
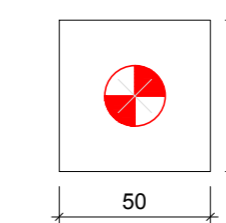
Estacas		
Simbologia	de (cm)	Quantidade
	20	11

Locação no eixo X	
Coordenadas (cm)	Nome
-120.00	P3
10.00	P1, P8
114.00	P4
374.00	P6, P9
444.00	P7, P10
475.00	P2, P5

Locação no eixo Y	
Coordenadas (cm)	Nome
860.00	P1, P2
419.00	P4, P5
404.00	P3
90.00	P6, P7
10.00	P8, P9, P10



B1=B2=B3=B4=B5=B7=B8 (1ø20)      B6=B9=B10 (1ø20)



**Legenda dos blocos**  
escala 1:25

## Wagner Engenharia

PROPRIETÁRIO PREFEITURA MUNICIPAL DE IRINEÓPOLIS	
LOCALIZAÇÃO RUA PARANÁ, 200- CENTRO - IRINEÓPOLIS/SC	
DESCRIÇÃO EDIFICAÇÃO DO CENTRO DE EDUCAÇÃO INFANTIL NOSSA SENHORA APARECIDA	
PROJETO ESTRUTURAL COBERTURA FRENTE Locação	ÁREA TOTAL DA CONSTRUÇÃO 1285,63m <sup>2</sup>
Prefeitura Municipal de Irineópolis      Daiane Caroline Wagner CREA SC - 116493-2	
ESCALA INDICADA	DESENHO Daiane C. Wagner
PRANCHA 01/5 DATA SET/2014	