

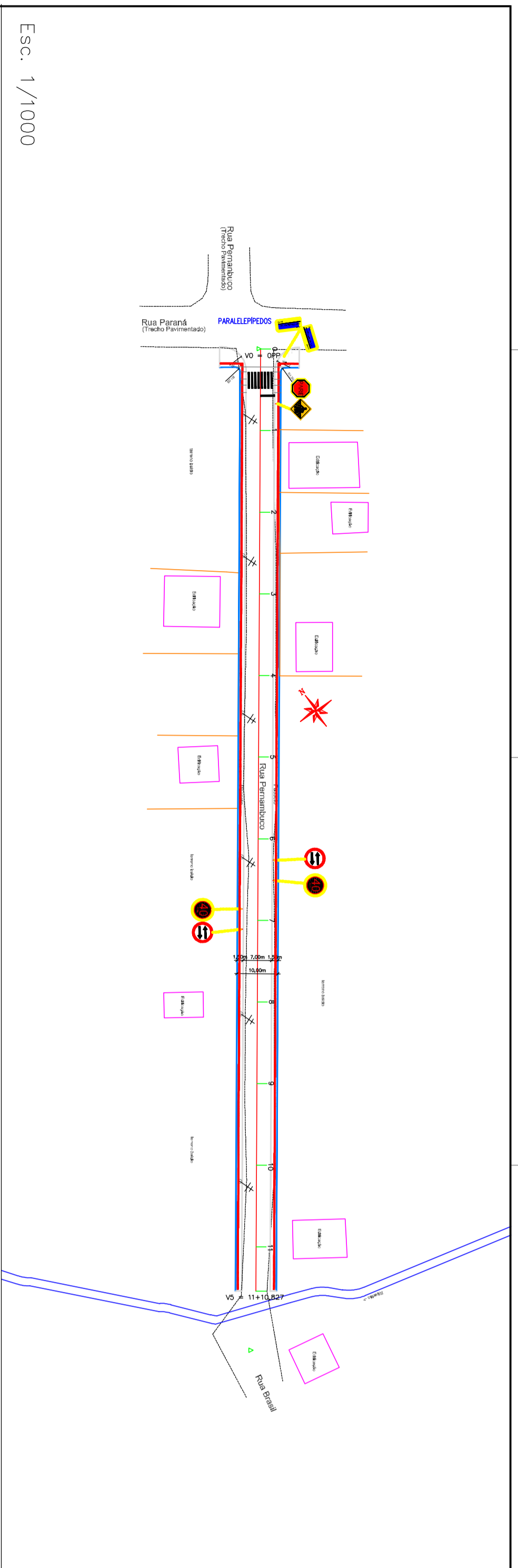
TABLA DE CONVENÇÕES

RO-HERBAL-VAO-TAVOUE
INDICAÇÕES DE EDIFICAÇÃO
MURO DE ALVENARIA
CERCA DE ALAME
EIXO PROJETADO
BORBOS E ACESSOS EXISTENTES
BORBOS PROJETADOS

MARCO
POSTE
PUNTO DE OMBRIS
CURVAS DE NIVEL METRAS
TUBULAÇÃO EXISTENTE
VALA EXISTENTE

MURO NO PROJETADO
BORBO PROJETADO
CENTRO PROJETADO
NORTE GEOMAFICO

OPERA: PAVIMENTAÇÃO COM LAJOTAS DE CONCRETO DA RUA PERAMBUCO TRECHO-I
REFERENCIAL: PROJETO DE GEOMETRICO-01
ESCALA: INDICADAS | DESenho: ESTACAGP-10+1-100 | DATA: MAR/2016 | FOLHA: 01/04



OPERA: PAVIMENTAÇÃO COM LAJOTAS DE CONCRETO DA RUA PERAMBUCO TRECHO-I
REFERENCIAL: PROJETO DE SIMULAZÃO
ESCALA: INDICADAS | DESenho: ESTACAGP-10+1-100 | DATA: MAR/2016 | FOLHA: 03/04

TABLA DE CONVENÇÕES

RO-HERBAL-VAO-TAVOUE
INDICAÇÕES DE EDIFICAÇÃO
MURO DE ALVENARIA
CERCA DE ALAME
EIXO PROJETADO
BORBOS E ACESSOS EXISTENTES
BORBOS PROJETADOS

MARCO
POSTE
PUNTO DE OMBRIS
CURVAS DE NIVEL METRAS
TUBULAÇÃO EXISTENTE
VALA EXISTENTE

MURO NO PROJETADO
BORBO PROJETADO
CENTRO PROJETADO
NORTE GEOMAFICO

OPERA: PAVIMENTAÇÃO COM LAJOTAS DE CONCRETO DA RUA PERAMBUCO TRECHO-I
REFERENCIAL: PROJETO DE SIMULAZÃO
ESCALA: INDICADAS | DESenho: ESTACAGP-10+1-100 | DATA: MAR/2016 | FOLHA: 03/04

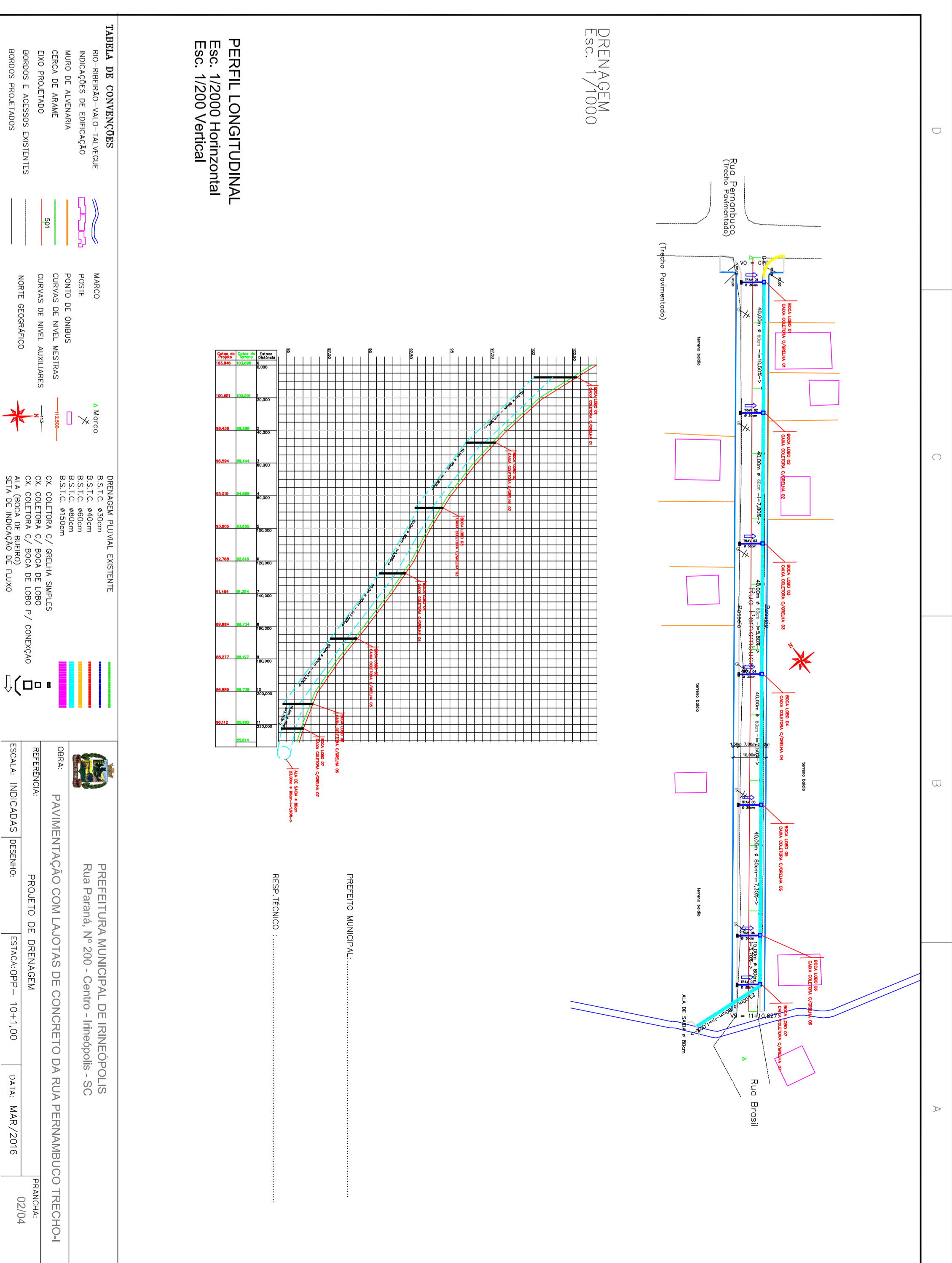


TABLA DE CONVENÇÕES

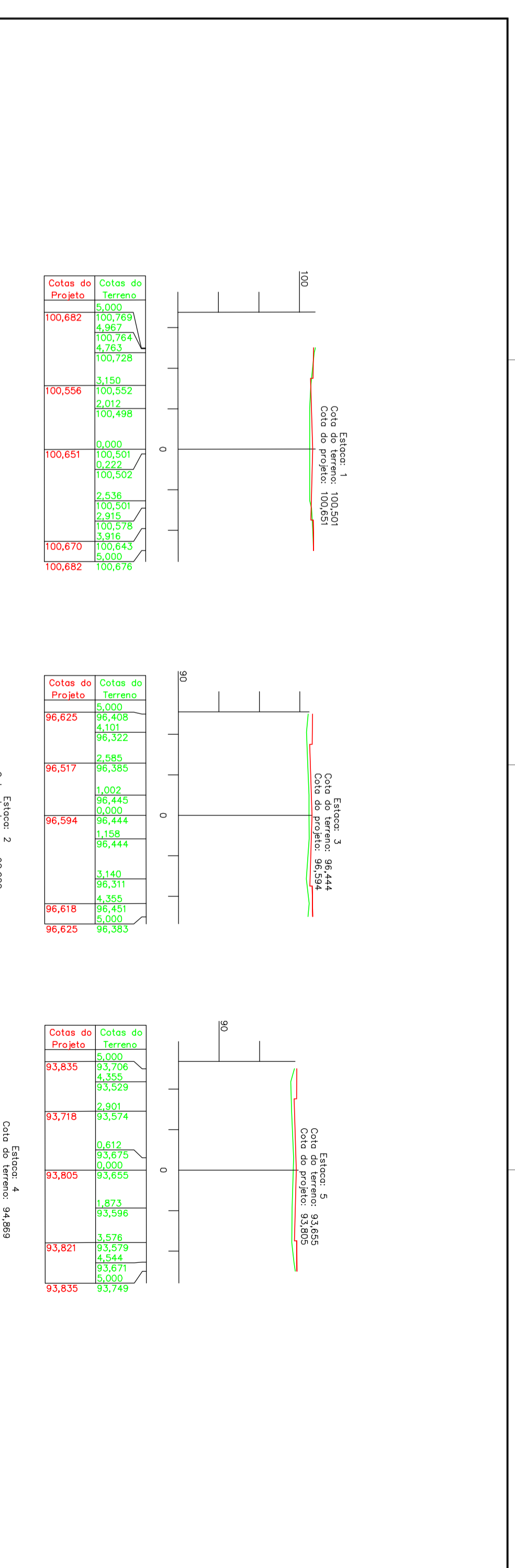
RO-HERBAL-VAO-TAVOUE
INDICAÇÕES DE EDIFICAÇÃO
MURO DE ALVENARIA
CERCA DE ALAME
EIXO PROJETADO
BORBOS E ACESSOS EXISTENTES
BORBOS PROJETADOS

MARCO
POSTE
PUNTO DE OMBRIS
CURVAS DE NIVEL METRAS
TUBULAÇÃO EXISTENTE
VALA EXISTENTE

MURO NO PROJETADO
BORBO PROJETADO
CENTRO PROJETADO
NORTE GEOMAFICO

DRENAGEM PLUVIAL EXISTENTE
B.S.T.C. 400mm
B.S.T.C. 600mm
B.S.T.C. 800mm
B.S.T.C. 1000mm
C.K. COLETORES C/ REDEJA SINAIS
C.K. COLETORES C/ REDEJA SINAIS
ALA (REDEJA DE BURELO)
SETA DE INDICAÇÃO DE FLUXO

OPERA: PAVIMENTAÇÃO COM LAJOTAS DE CONCRETO DA RUA PERAMBUCO TRECHO-I
REFERENCIAL: PROJETO DE DRENAGEM
ESCALA: INDICADAS | DESenho: ESTACAGP-10+1-100 | DATA: MAR/2016 | FOLHA: 02/04



OPERA: PAVIMENTAÇÃO COM LAJOTAS DE CONCRETO DA RUA PERAMBUCO TRECHO-I
REFERENCIAL: SEÇÕES TRANSVERSAIS
ESCALA: INDICADAS | DESenho: ESTACAGP-10+1-100 | DATA: MAR/2016 | FOLHA: 04/04

TABLA DE CONVENÇÕES

RO-HERBAL-VAO-TAVOUE
INDICAÇÕES DE EDIFICAÇÃO
MURO DE ALVENARIA
CERCA DE ALAME
EIXO PROJETADO
BORBOS E ACESSOS EXISTENTES
BORBOS PROJETADOS

MARCO
POSTE
PUNTO DE OMBRIS
CURVAS DE NIVEL METRAS
TUBULAÇÃO EXISTENTE
VALA EXISTENTE

MURO NO PROJETADO
BORBO PROJETADO
CENTRO PROJETADO
NORTE GEOMAFICO

OPERA: PAVIMENTAÇÃO COM LAJOTAS DE CONCRETO DA RUA PERAMBUCO TRECHO-I
REFERENCIAL: SEÇÕES TRANSVERSAIS
ESCALA: INDICADAS | DESenho: ESTACAGP-10+1-100 | DATA: MAR/2016 | FOLHA: 04/04