

PERFIL LONGITUDINAL
Esc. 1/200 Horizontal
Esc. 1/200 Vertical

PREFÉRITO MUNICIPAL.....

RESP. TÉCNICO

TABELA DE CONVENÇÕES

RIO-BERIBARO-VIAÇÃO-TALVEZ
INDICAÇÕES DE EREÇÃO
MURO DE ALVENARIA
CERCA DE ALVENARIA
EIXO PROJETADO
BORNEOS E ACESSOS EXISTENTES
BORNEOS PROJETADOS

MURCO
POSTE
PUNTO DE ONIBUS
CURVAS DE NIVEL, MESTRAS
TUBULAÇÃO EXISTENTE
VALA SISTEMA

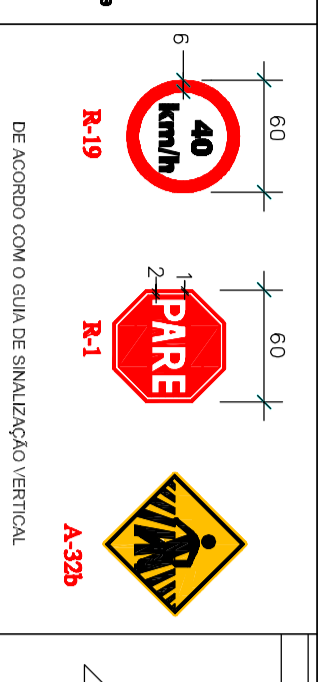
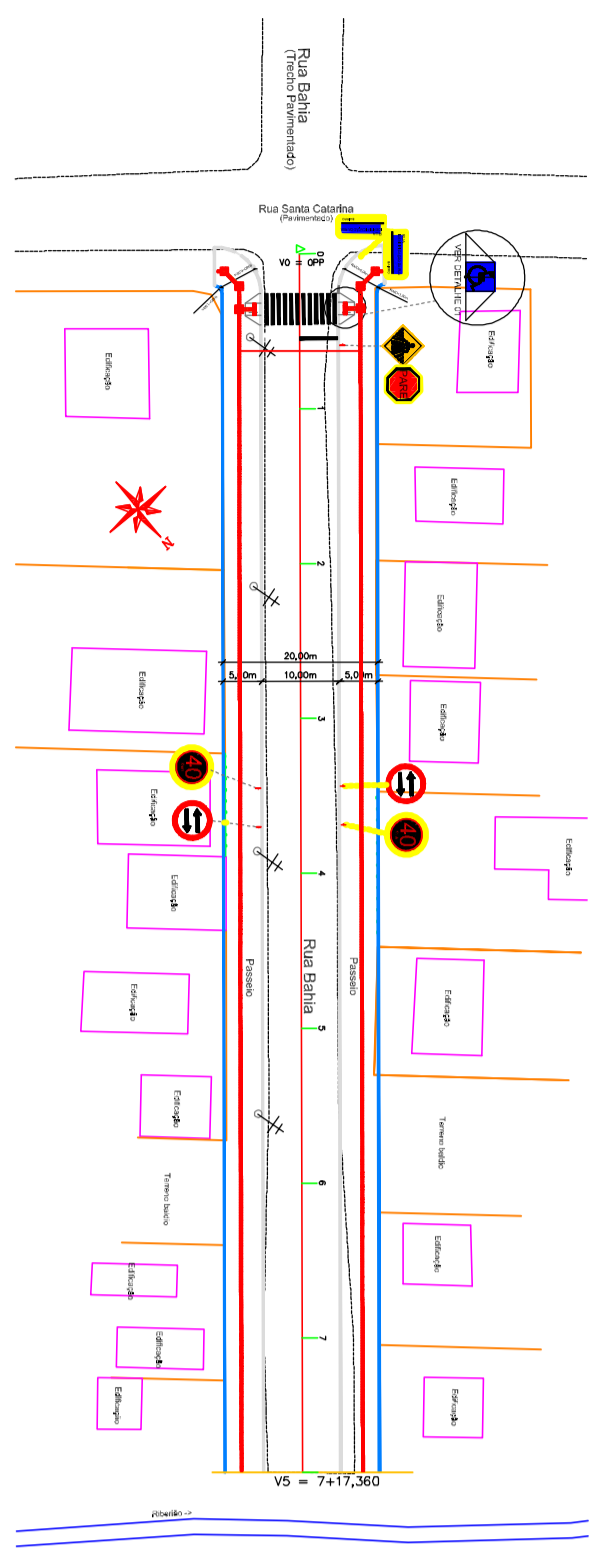
A. Muro
X
BORDO PROJETADO
CANTONEROS PROJETADOS
NORTE GEOMÁFICO

PREFETURA MUNICIPAL DE IRINEÓPOLIS
Rua Paraná, N° 200 - Centro - Irineópolis - SC

OBRA: PAVIMENTAÇÃO COM LAJOTAS DE CONCRETO DA RUA BAHIA

REFERÊNCIA: PROJETO GEOMÉTRICO-01

ESCALA: INDICADAS | DESENHO: ESTACAGRP - 741736 | DATA: MAR/2016 | FRASEJA: 01/04



DRENAGEM
Esc. 1/1000

PREFÉRITO MUNICIPAL.....

RESP. TÉCNICO

TABELA DE CONVENÇÕES

RIO-BERIBARO-VIAÇÃO-TALVEZ
INDICAÇÕES DE EREÇÃO
MURO DE ALVENARIA
CERCA DE ALVENARIA
EIXO PROJETADO
BORNEOS E ACESSOS EXISTENTES
BORNEOS PROJETADOS

MURCO
POSTE
PUNTO DE ONIBUS
CURVAS DE NIVEL, MESTRAS
TUBULAÇÃO EXISTENTE
VALA SISTEMA

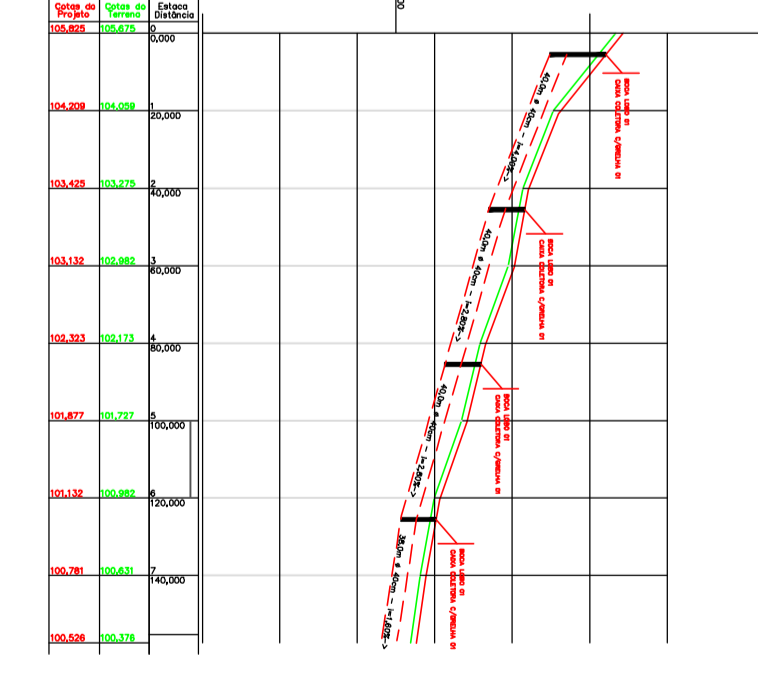
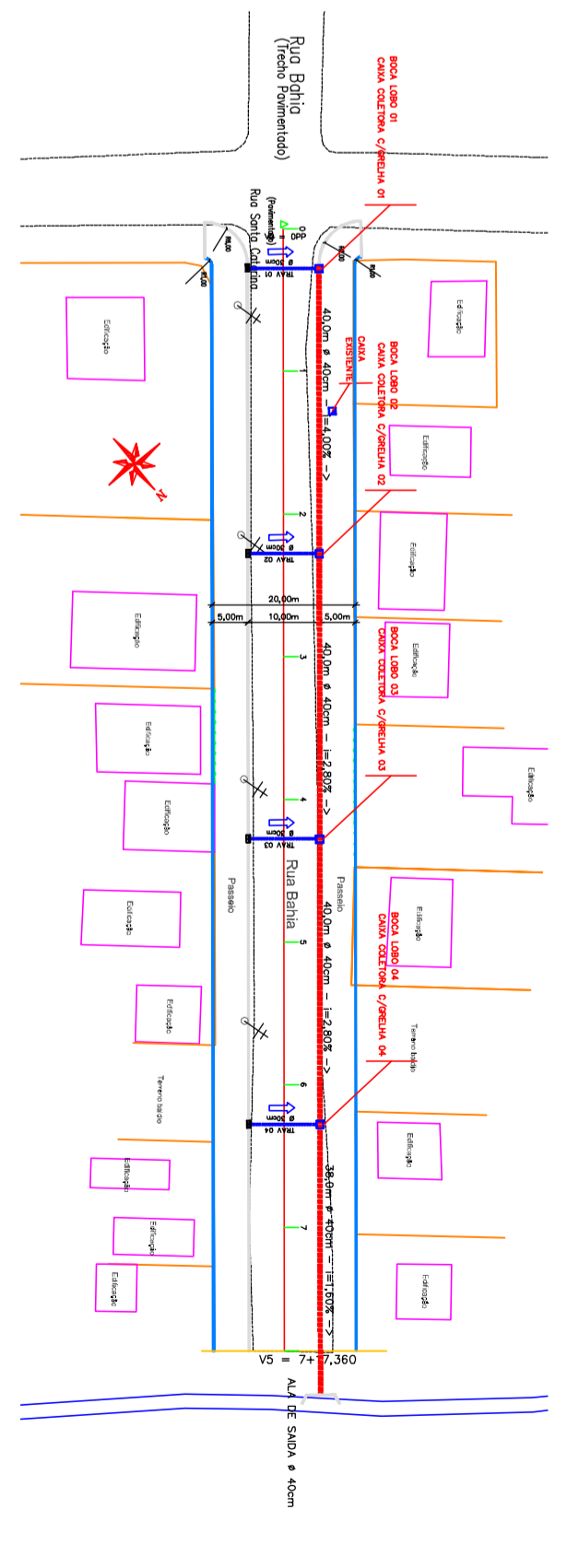
A. Muro
X
BORDO PROJETADO
CANTONEROS PROJETADOS
NORTE GEOMÁFICO

PREFETURA MUNICIPAL DE IRINEÓPOLIS
Rua Paraná, N° 200 - Centro - Irineópolis - SC

OBRA: PAVIMENTAÇÃO COM LAJOTAS DE CONCRETO DA RUA BAHIA

REFERÊNCIA: PROJETO DE SINALIZAÇÃO

ESCALA: INDICADAS | DESENHO: ESTACAGRP - 741736 | DATA: MAR/2016 | FRASEJA: 03/04



PERFIL LONGITUDINAL
Esc. 1/200 Horizontal
Esc. 1/200 Vertical

PREFÉRITO MUNICIPAL.....

RESP. TÉCNICO

TABELA DE CONVENÇÕES

RIO-BERIBARO-VIAÇÃO-TALVEZ
INDICAÇÕES DE EREÇÃO
MURO DE ALVENARIA
CERCA DE ALVENARIA
EIXO PROJETADO
BORNEOS E ACESSOS EXISTENTES
BORNEOS PROJETADOS

MURCO
POSTE
PUNTO DE ONIBUS
CURVAS DE NIVEL, MESTRAS
TUBULAÇÃO EXISTENTE
VALA SISTEMA

A. Muro
X
BORDO PROJETADO
CANTONEROS PROJETADOS
NORTE GEOMÁFICO

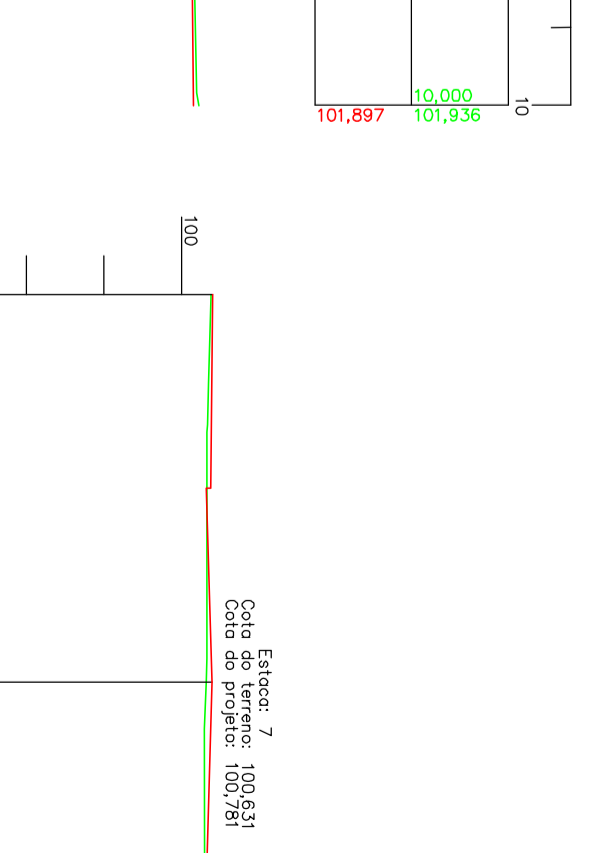
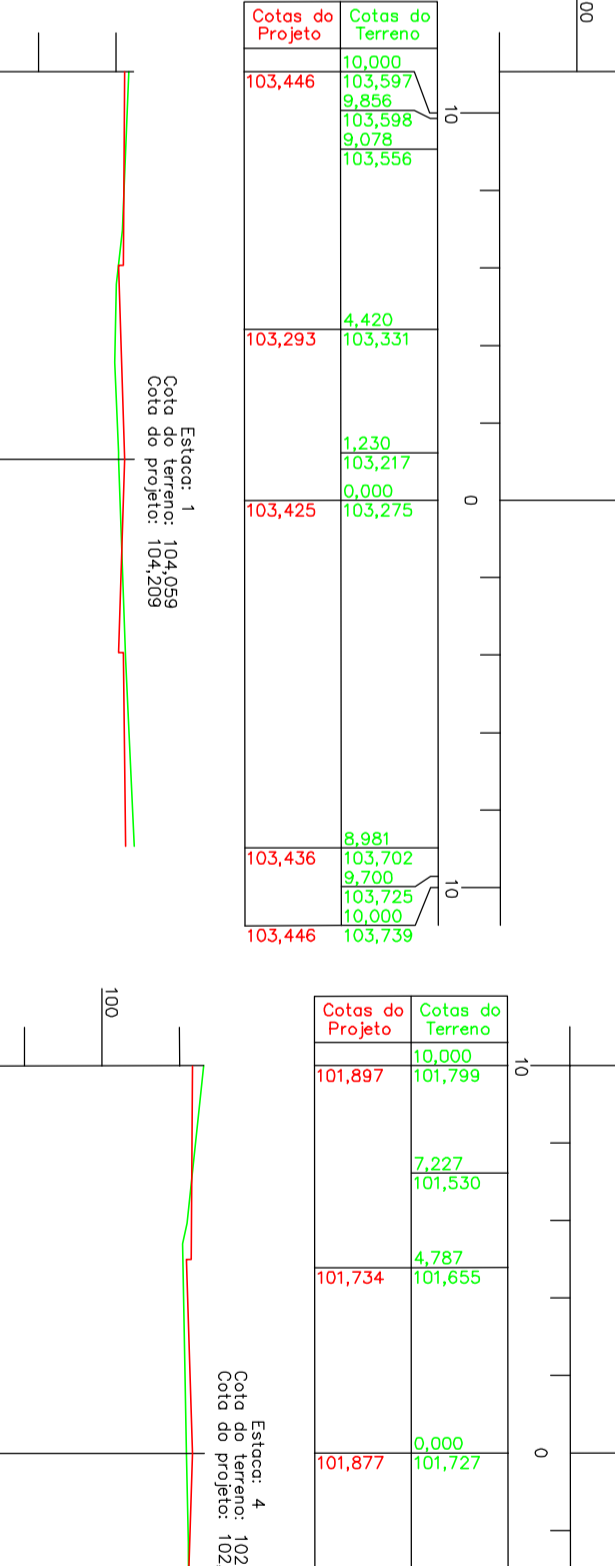
DRENAGEM RUAVAL EXISTENTE
B.S.T.C. 200mm
B.S.T.C. 300mm
B.S.T.C. 400mm
B.S.T.C. 600mm
B.S.T.C. 800mm
C.K. COLETORA C/ BARRAS SANGUETAS
C.K. COLETORA C/ BARRAS DE LARDO
ALA (BOCA DE LARDO) P/ COLETORES
SETA DE INDICAÇÃO DE FLUXO

PREFETURA MUNICIPAL DE IRINEÓPOLIS
Rua Paraná, N° 200 - Centro - Irineópolis - SC

OBRA: PAVIMENTAÇÃO COM LAJOTAS DE CONCRETO DA RUA BAHIA

REFERÊNCIA: PROJETO DE DRENAGEM

ESCALA: INDICADAS | DESENHO: ESTACAGRP - 741736 | DATA: MAR/2016 | FRASEJA: 02/04



PREFÉRITO MUNICIPAL.....

RESP. TÉCNICO

TABELA DE CONVENÇÕES

RIO-BERIBARO-VIAÇÃO-TALVEZ
INDICAÇÕES DE EREÇÃO
MURO DE ALVENARIA
CERCA DE ALVENARIA
EIXO PROJETADO
BORNEOS E ACESSOS EXISTENTES
BORNEOS PROJETADOS

MURCO
POSTE
PUNTO DE ONIBUS
CURVAS DE NIVEL, MESTRAS
TUBULAÇÃO EXISTENTE
VALA SISTEMA

A. Muro
X
BORDO PROJETADO
CANTONEROS PROJETADOS
NORTE GEOMÁFICO

PREFETURA MUNICIPAL DE IRINEÓPOLIS
Rua Paraná, N° 200 - Centro - Irineópolis - SC

OBRA: PAVIMENTAÇÃO COM LAJOTAS DE CONCRETO DA RUA BAHIA

REFERÊNCIA: PROJETO DAS SEÇÕES

ESCALA: INDICADAS | DESENHO: ESTACAGRP - 741736 | DATA: MAR/2016 | FRASEJA: 04/04