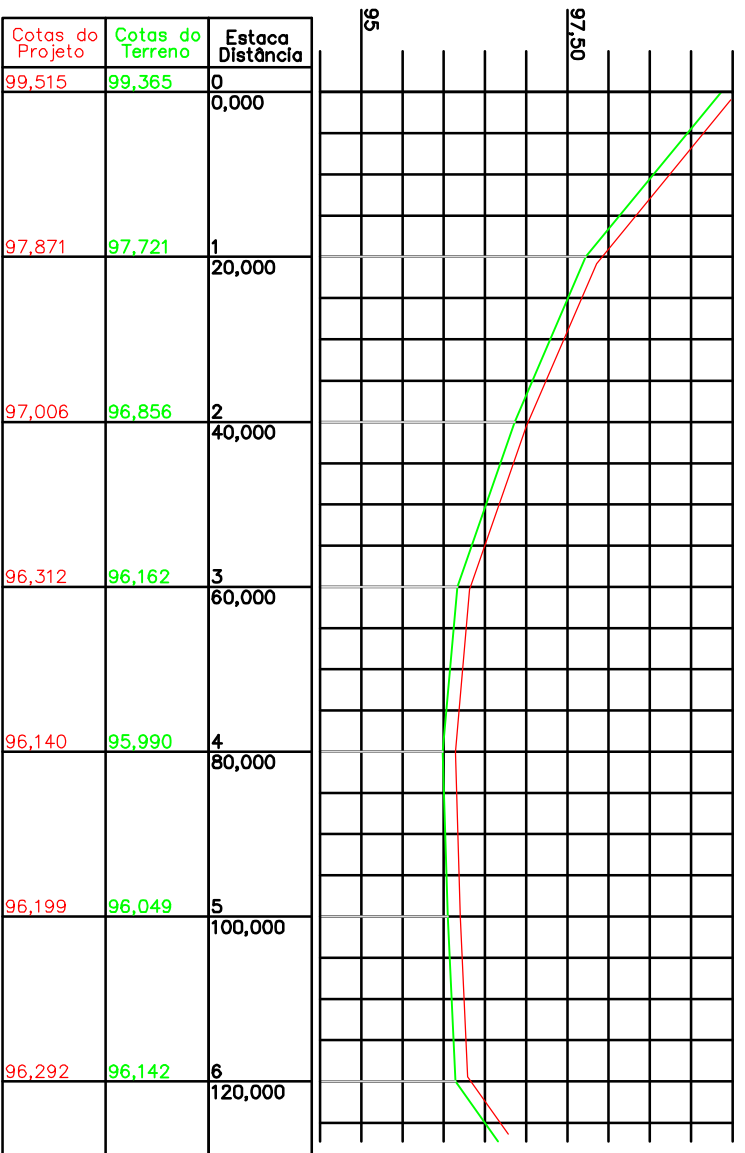


Esc. 1/1000

### PERFIL LONGITUDINAL

Esc. 1/1000 Horizontal  
Esc. 1/100 Vertical

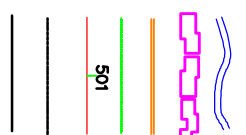


PREFEITO MUNICIPAL: .....

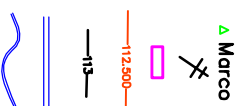
RESP. TÉCNICO: .....

### TABELA DE CONVENÇÕES

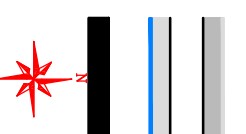
RIO-RIBEIRÃO-VALO-TALVEGUE  
INDICAÇÕES DE EDIFICAÇÃO  
MURO DE ALVENARIA  
CERCA DE ARAME  
EIXO PROJETADO  
BORDOS E ACESSOS EXISTENTES  
BORDOS PROJETADOS



MARCO  
POSTE  
PONTO DE ÔNIBUS  
CURVAS DE NIVEL MESTRAS  
CURVAS DE NIVEL AUXILIARES  
TUBULAÇÃO EXISTENTE  
VALA EXISTENTE



MEIO FIO PROJETADO  
BORDO PROJETADO  
CANTEIRO PROJETADO  
NORTE GEOGRÁFICO



PREFEITURA MUNICIPAL DE IRINEÓPOLIS  
Rua Paraná, Nº 200 - Centro - Irineópolis - SC

PAVIMENTAÇÃO COM LAJOTAS DE CONCRETO DA RUA PARANÁ

OBRA: PROJETO GEOMÉTRICO-01

REFERÊNCIA: ESCALA: H = 1/1000 DESENHO: ESTACA: OP- 6+7,246 DATA: MAR/2016

FRANCHA: 01/04