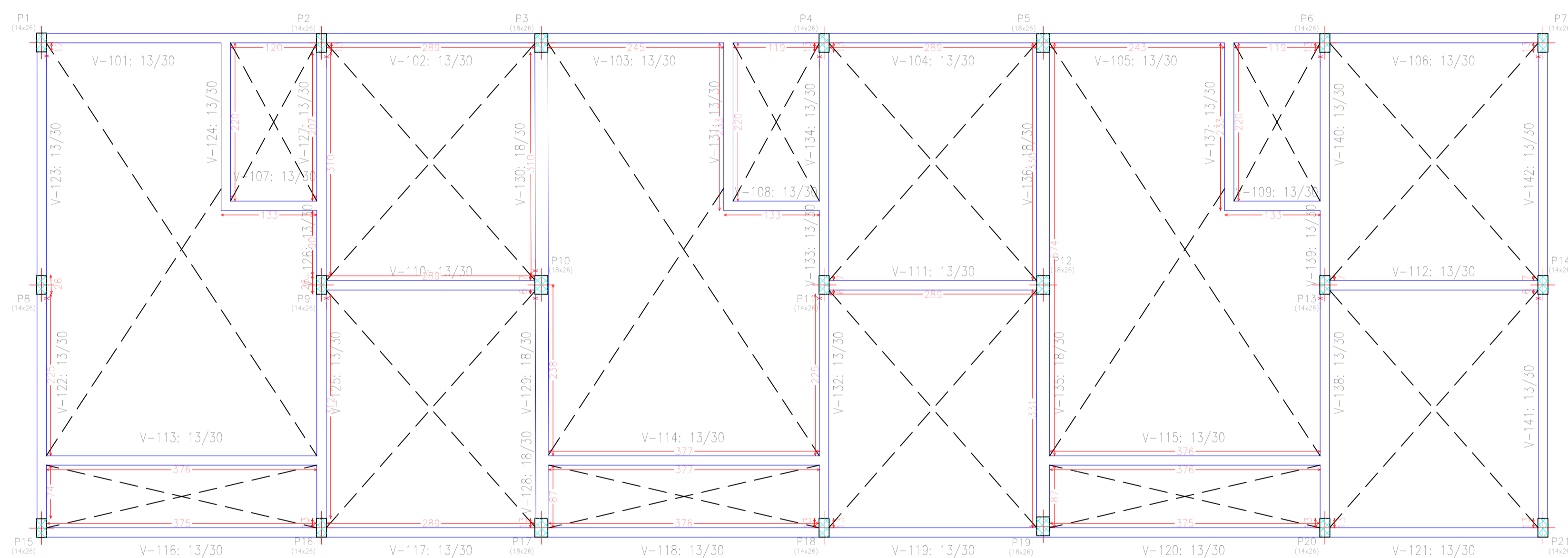


**Tabela de estacas**

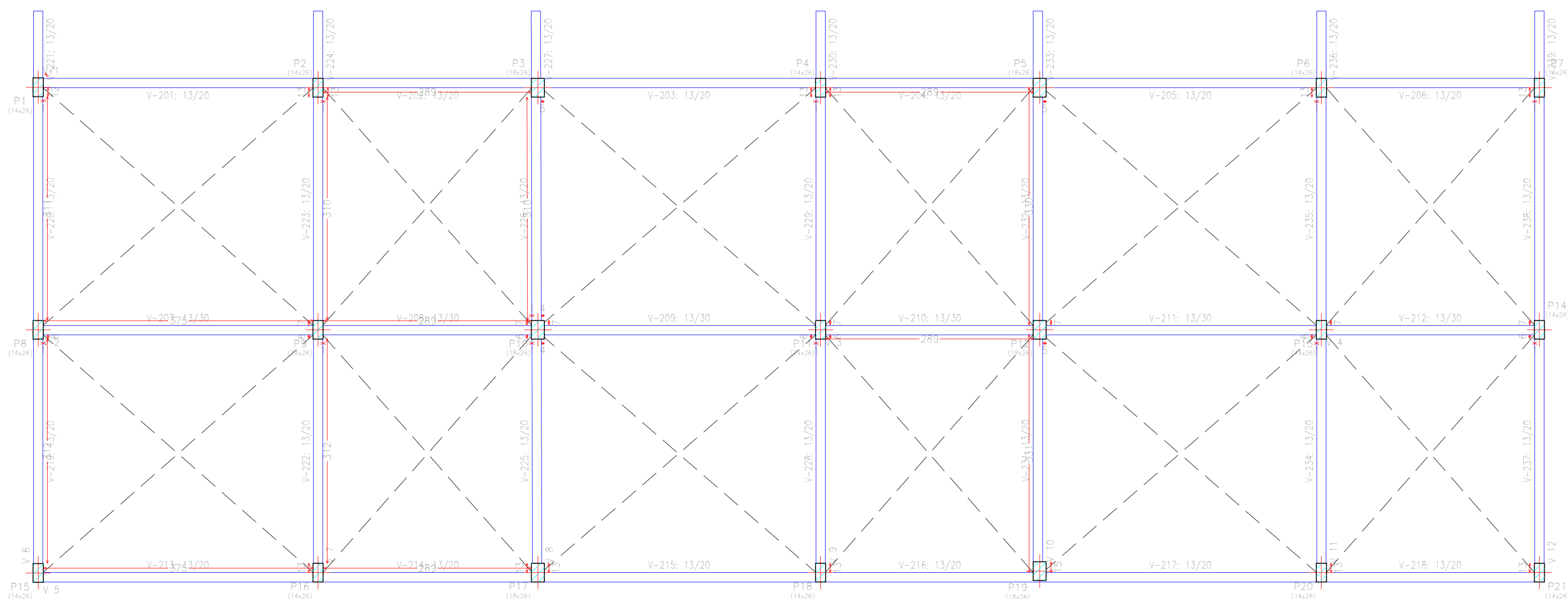
21x25cm	Concreto ciclorox: 425,0 cm Capacidade de carga em combinações permanentes: 2,0 t Capacidade de carga em combinações acidentais: 2,0 t Produtividade de = 3 metros
---------	---

**Planta de Forma: Fundação**  
Esc. 1:50



Elemento	Terreno (m <sup>2</sup> )	Superfície (m <sup>2</sup> )	Volume (m <sup>3</sup> )	Barros (kg)
Vigas	68,11	15,44	4,350	316
Pilares	2,10	-	0,210	207
<b>Total</b>	-	15,44	5,160	523
Índices (por m <sup>2</sup> )	-	-	0,317	32,15
Superfície total: 16,27 m <sup>2</sup>				

**Planta de Forma: Térreo**  
Esc. 1:50




**Cobertura**

Elemento	Fôrmas (m <sup>2</sup> )	Superfície (m <sup>2</sup> )	Volume (m <sup>3</sup> )	Barros (kg)
Vigas	68,11	14,20	3,350	285
Pilares	44,36	-	2,076	150
<b>Total</b>	112,47	14,20	5,426	434
Índices (por m <sup>2</sup> )	-	-	0,359	22,76
Superfície total: 15,12 m <sup>2</sup>				

**Planta de Forma: Cobertura**  
Esc. 1:50

Perspectiva 3D  
Estrutura Completa



ABRA NA CÂMERA DO CELULAR

**PROJETO ESTRUTURAL**

APROVAÇÕES


**DISCRIMINATIVO DE ÁREAS**

Área do Terreno:	252,00 m <sup>2</sup>	Taxa de Ocupação:	58,87%
Área Construída:	147,00 m <sup>2</sup>		
Área Útil:	147,00 m <sup>2</sup>		

Rua V. Iris Olga, Bairro Colina Verde	TIPO DE OBRA	SIST. EDIFICAÇÃO
IRINEÓPOLIS-SC	<b>Residencial</b>	<b>Alvenaria</b>

REFERÊNCIAS	DATA	PRANCHA
Plantas de Fôrmas	<b>20/06/2021</b>	<b>01/04</b>
	ESCALA	<b>INDICADA</b>

PROPRIETÁRIO	RESPONSÁVEL TÉCNICO
PREFEITURA MUNICIPAL DE IRINEÓPOLIS-SC CNPJ: 83.102.558/0001-05	JULIO ANDREI NASCIMENTO ENGENHEIRO CIVIL CREA SC 166369-1



Rua Tereza, 673 - Centro  
Irineópolis-SC  
Fone: (47) 41 9901-7256  
eng@janinfr@ig.com.br

