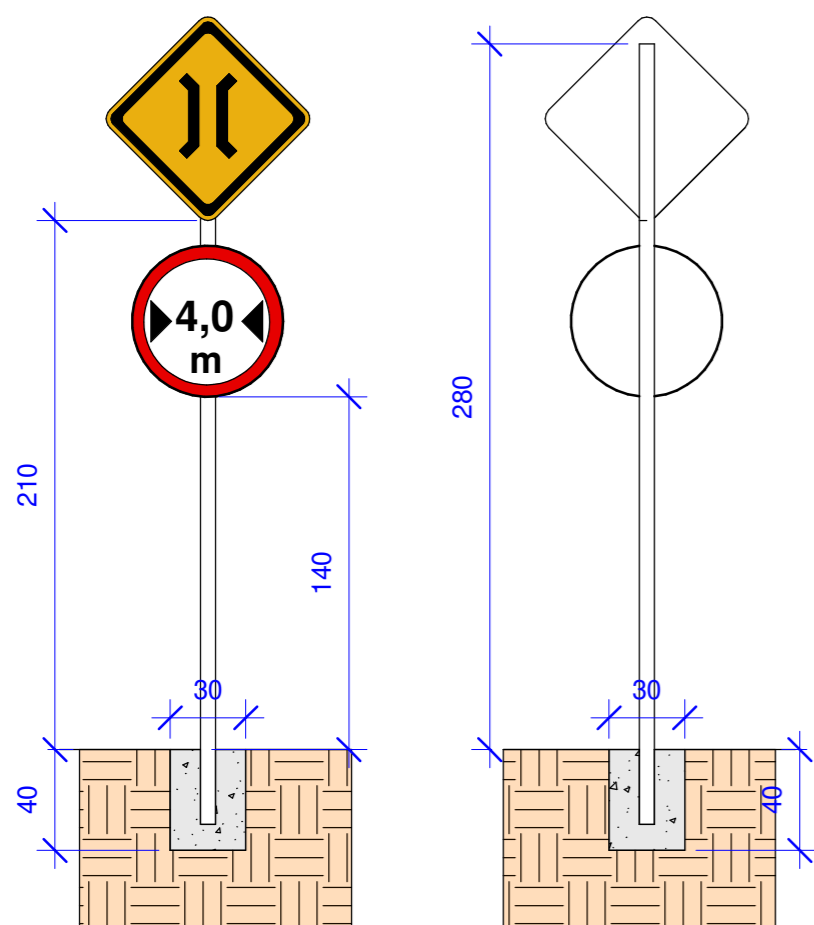


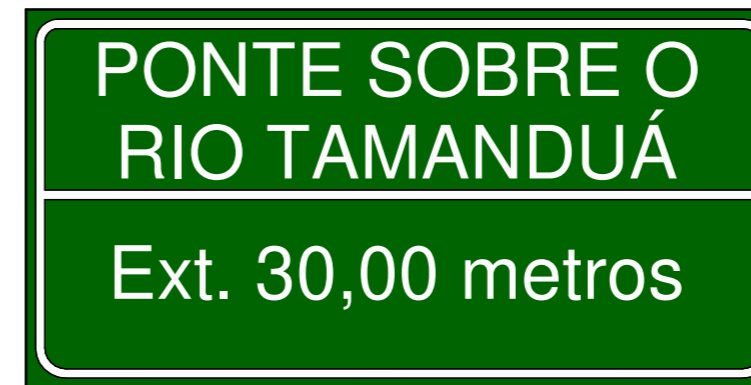
**1 VISTA SUPERIOR**  
1 : 250



**7 TIPO DE FIXAÇÃO DAS PLACAS**  
1 : 30



**2 VELOCIDADE MÁXIMA R-19**  
1 : 10




**3 PLACAS DE INDICAÇÃO 120x80**  
1 : 20



**5 LARGURA MÁXIMA R-19**  
1 : 10



**6 PESO BRUTO TOTAL R-14**  
1 : 10



**4 PONTE ESTREITA A-22**  
1 : 10

TIPO	CORES			
	FUNDO	SÍMBOLO	ORLA INTERNA	ORLA EXTERNA
	AMARELO REFLETIVO	PRETO	PRETO	AMARELO REFLETIVO
	BRANCO REFLETIVO	PRETO	VERMELHO REFLETIVO	
	BRANCO REFLETIVO	PRETO	VERMELHO REFLETIVO	
	BRANCO REFLETIVO	PRETO	VERMELHO REFLETIVO	
	VERDE	BRANCO REFLETIVO	BRANCO REFLETIVO	VERDE

DETALHES DAS SINALIZAÇÕES

ÁREA DO PROJETO:

**30,00 m<sup>2</sup>**

ESCALA:

Como indicado

DATA: 08/2022

Nº DA PRANCHA

**S - 02/02**

**MAJESTADE  
GUIMARÃES LTDA**

C.N.P.J.: 80.0670739/0001-50

END.: RUA FRANCISCO DE  
PAULA PEREIRA, 47

TEL.: 3622- 6212

PROPRIETÁRIO: PREFEITURA MUNICIPAL DE IRINEÓPOLIS  
C.N.P.J.: 83.102.558/0001-35

ENGENHEIRO: GILSON LUIZ GUIMARÃES  
CREA: 34.624-3

OBRA:

**PROJETO REFORMA DA LAJE DA PONTE DO RIO TAMANDUÁ**

**SINALIZAÇÃO - PONTE RIO TAMANDUÁ**

END. DA OBRA:

LOCALIDADE DE DESPRAIADO  
IRINEÓPOLIS / SC



PREFEITURA MUNICIPAL DE  
IRINEÓPOLIS (SC)

**PREFEITURA  
MUNICIPAL DE  
IRINEÓPOLIS**