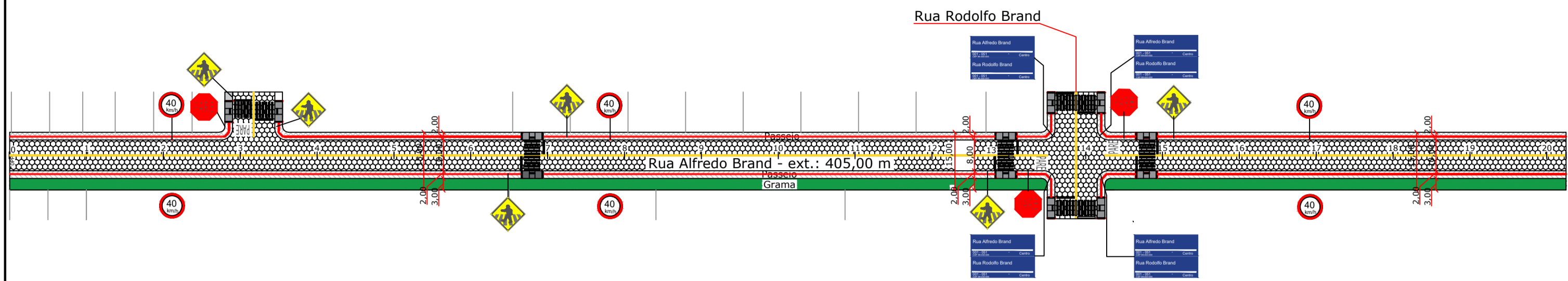
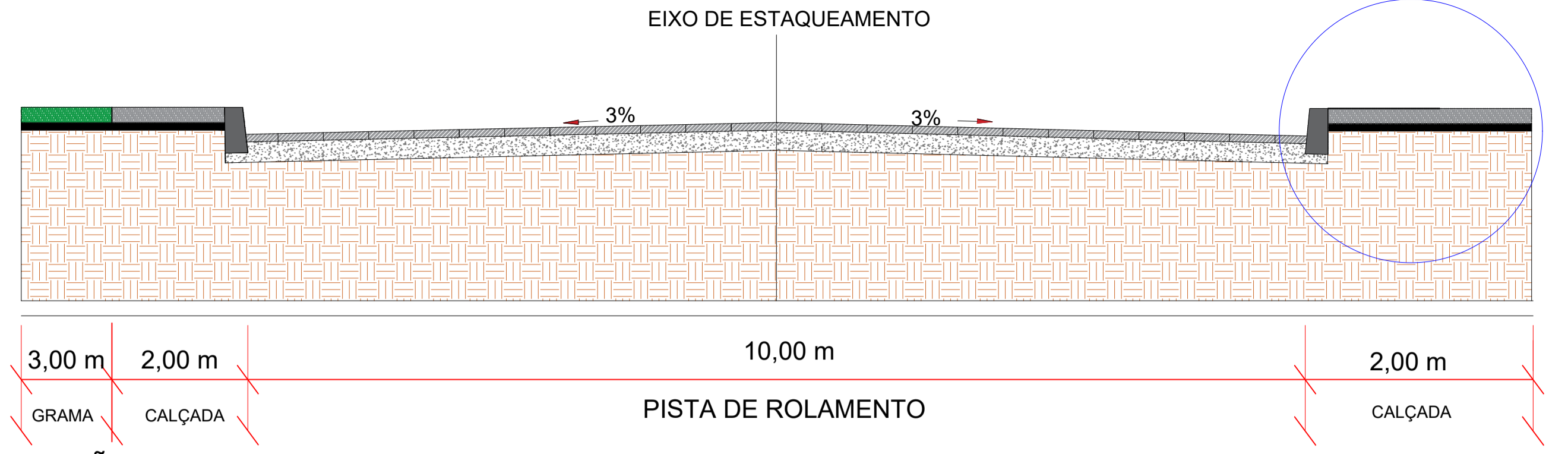


SINALIZAÇÃO VIÁRIA



PREFEITURA MUNICIPAL DE IRINEÓPOLIS			
PROJETO DE PAVIMENTAÇÃO - LAJOTAS DE CONCRETO			
RUA VER ALFREDO BRAND			
Data	Projeto	Referência	
MARÇO/22	PAVIMENTAÇÃO COM LAJOTAS SEXTAVADAS	SINALIZAÇÃO VIÁRIA	
Indicadas			
Área	Extensão	Prefeitura Municipal	Responsável Técnico
6.075,00 m ²	405,00 m	Ladimir Fernando Arcari Prefeito Municipal	Gilson Luiz Guimarães Engenheiro Civil - CREA-SC 034.624-3 MAJESTADE GUIMARÃES LTDA CREA-SC-047.541-0
Plancha	05/09		

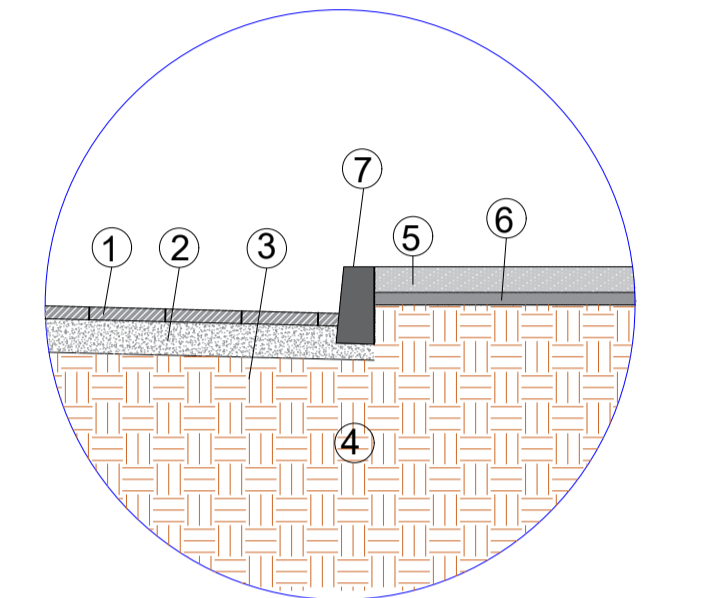
PERFIL TRANSVERSAL(TIPO)



SEÇÃO TIPO SEM ESCALA

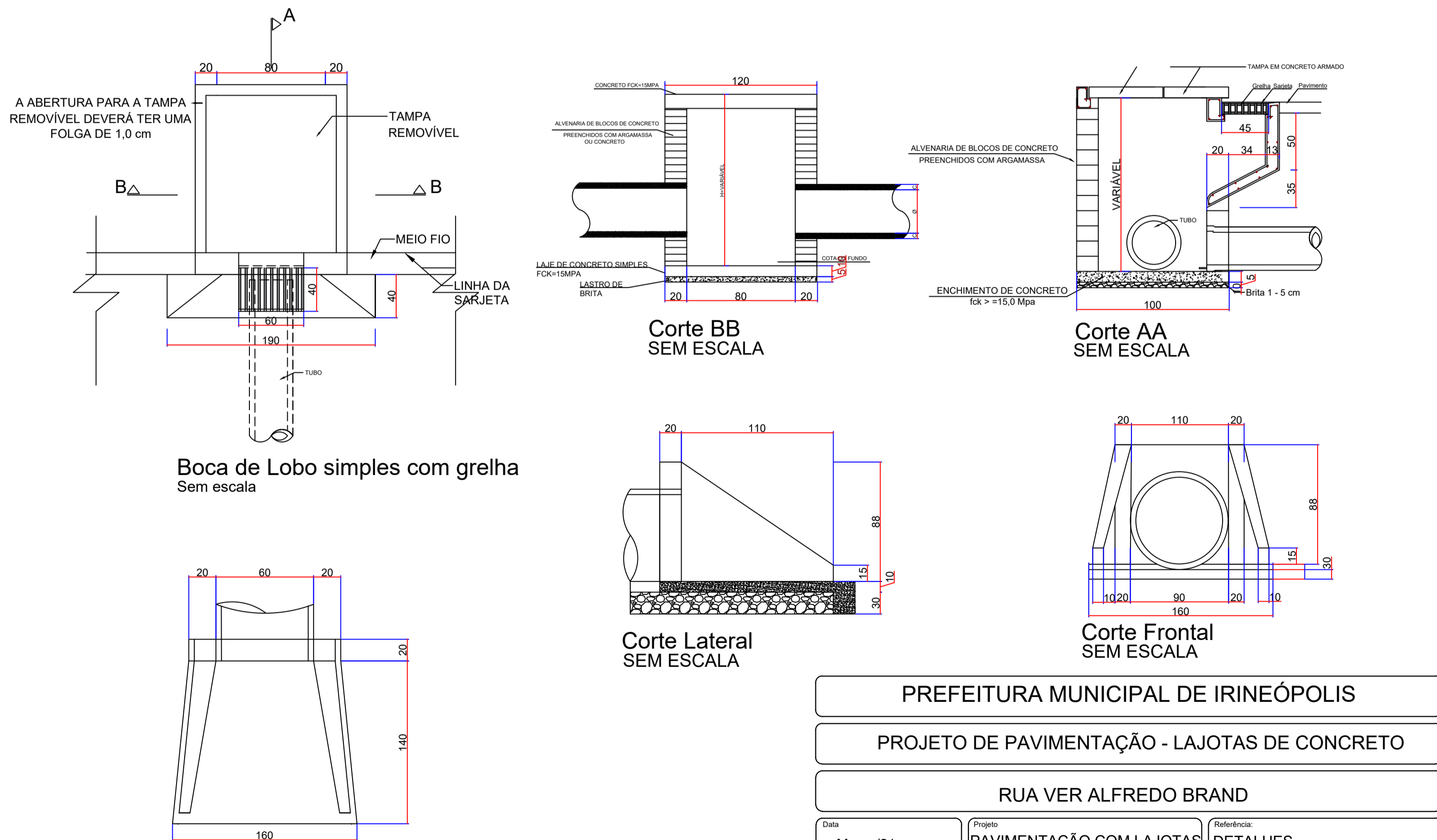
	LEGENDA	DIMENSÕES OPP-PF		
		LARGURA (m)	ESPESSURA (m)	
1	PISTA DE ROLAMENTO	LAJOTA DE CONCRETO SEXTAVADA	10,00	0,08
2	BASE	COLCHÃO DE AREIA	10,00	0,10
3	BASE	SOLO COMPACTADO - REGULARIZAÇÃO	10,00	0,20
4	SUB-LEITO	EXISTENTE	VARIÁVEL	-
5	CALÇADA	PAVER 20 cm x 10 cm	2,00	0,06/0,08
6	LASTRO DE AREIA	AREIA	2,00	0,06/0,08
7	MEIO - FIO	CONCRETO 15 MPA	100x30x15/13	-

DETALHE 1



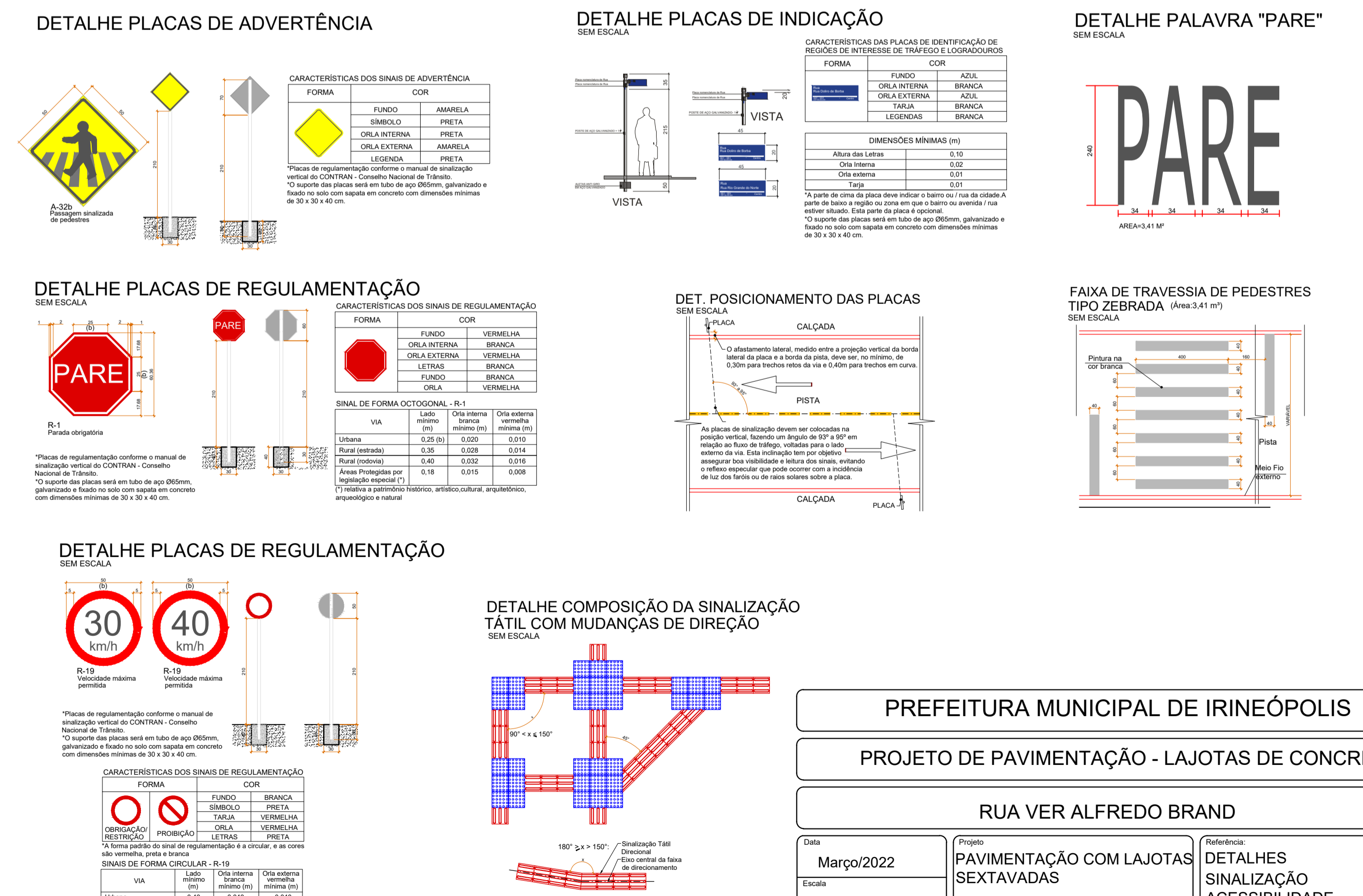
RESPONSÁVEL TÉCNICO	CONTINENTE	TÍTULO	DATA
Eng. Gilson Luiz Guimarães CREA-SC-034.624-3	Ladimir Fernando Arcari Prefeito Municipal	PROJETO BÁSICO DE PAVIMENTAÇÃO URBANA	MAR/22
MAJESTADE GUIMARÃES LTDA CREA-SC-047.541-0	PREFEITURA MUNICIPAL DE IRINEÓPOLIS	PERFIL TIPO	INDICADA
		LOCAL	EXTENSÃO (m) 605,00
			06/09
			ÁREA (m ²) 6.075,00

DETALHE DRENAGEM PLUVIAL



PREFEITURA MUNICIPAL DE IRINEÓPOLIS			
PROJETO DE PAVIMENTAÇÃO - LAJOTAS DE CONCRETO			
RUA VER ALFREDO BRAND			
Data	Projeto	Referência	
Março/21	PAVIMENTAÇÃO COM LAJOTAS SEXTAVADAS	DETALHES DRENAGEM PLUVIAL	
Indicadas			
Área	Extensão	Prefeitura Municipal	Responsável Técnico
6.075,00 m ²	405,00 m	Ladimir Fernando Arcari Prefeito Municipal	Gilson Luiz Guimarães Engenheiro Civil - CREA-SC 034.624-3 MAJESTADE GUIMARÃES LTDA CREA-SC-047.541-0
Plancha	07/09		

DETALHE SINALIZAÇÃO E SENSIBILIDADES



PREFEITURA MUNICIPAL DE IRINEÓPOLIS			
PROJETO DE PAVIMENTAÇÃO - LAJOTAS DE CONCRETO			
RUA VER ALFREDO BRAND			
Data	Projeto	Referência	
Março/2022	PAVIMENTAÇÃO COM LAJOTAS SEXTAVADAS	DETALHES SINALIZAÇÃO ACESSIBILIDADE	
Indicadas			
Área	Extensão	Prefeitura Municipal	Responsável Técnico
6.075,00 m ²	405,00 m	Ladimir Fernando Arcari Prefeito Municipal	Gilson Luiz Guimarães Engenheiro Civil - CREA-SC 034.624-3 MAJESTADE GUIMARÃES LTDA CREA-SC-047.541-0
Plancha	08/09		